

**UCHWAŁA NR XLIX/478/2022
RADY MIASTA SIEDLCE**

z dnia 24 lutego 2022 r.

**w sprawie uchwalenia Programu usuwania azbestu i wyrobów zawierających azbest dla miasta Siedlce
do 2032 roku**

Na podstawie art. 7 ust. 1 pkt 1, art. 18 ust. 1 ustawy z dnia 8 marca 1990 r. o samorządzie gminnym (t.j. Dz. U. z 2021 r. poz. 1973 z późn. zm.) Rada Miasta Siedlce uchwała, co następuje:

§ 1. Uchwała się Program usuwania azbestu i wyrobów zawierających azbest dla miasta Siedlce do 2032 roku, w brzmieniu określonym w załączniku nr 1 do uchwały.

§ 2. Traci moc Uchwała nr XLII/600/2009 Rady Miasta Siedlce z dnia 29 maja 2009 r. w sprawie uchwalenia Programu usuwania azbestu i wyrobów zawierających azbest z obiektów zlokalizowanych na terenie miasta Siedlce na lata 2008 – 2032.

§ 3. Wykonanie uchwały powierza się Prezydentowi Miasta Siedlce.

§ 4. Uchwała wchodzi w życie z dniem podjęcia.

Wiceprzewodniczący Rady
Miasta

Maciej Nowak



Program usuwania azbestu i wyrobów zawierających azbest dla miasta Siedlce do 2032 roku



Siedlce 2021 r.

Spis treści

1. Wstęp.....	3
1.1. Cel i zakres opracowania.....	4
2. Charakterystyka miasta.....	4
2.1. Położenie.....	4
2.2. Demografia.....	4
2.3. Środowisko przyrodnicze.....	5
3. Wiadomości ogólne o azbeście.....	6
3.1. Budowa i rodzaje azbestu.....	6
3.2. Właściwości i zastosowanie azbestu.....	7
3.3. Źródła narażenia na działanie azbestu.....	8
3.4. Wpływ azbestu na organizm człowieka.....	9
4. Postępowanie z materiałami zawierającymi azbest.....	10
4.1. Obowiązki i postępowanie właścicieli/zarządców przy użytkowaniu obiektów/ terenów z wyrobami zawierającymi azbest.....	10
4.2. Obowiązki i postępowanie właścicieli/zarządców, przy usuwaniu wyrobów zawierających azbest z obiektów lub terenów.....	11
4.3. Obowiązki podmiotów gospodarczych zajmujących się usuwaniem materiałów zawierających azbest, postępowanie przy pracach przygotowawczych do usuwania wyrobów zawierających azbest.....	15
4.4. Zbieranie i transport odpadów zawierających azbest.....	18
4.5. Unieszkodliwianie odpadów zawierających azbest.....	20
4.6. Rejestr wyrobów zawierających azbest.....	21
5. Gospodarowanie wyrobami i odpadami zawierającymi azbest.....	22
5.1. Wyroby zawierające azbest.....	22
5.2. Sposób unieszkodliwiania wyrobów zawierających azbest.....	23
5.3 Harmonogram realizacji Programu.....	24
6. Koszty realizacji Programu.....	26
6.1. Koszty usunięcia wszystkich materiałów zawierających azbest.....	26
7. Możliwości pozyskania środków finansowych na działania związane z usuwaniem azbestu.....	27
7.1. Narodowy Fundusz Ochrony Środowiska i Gospodarki Wodnej.....	28
7.2. Wojewódzki Fundusz Ochrony Środowiska i Gospodarki Wodnej.....	28
7.3. Bank Ochrony Środowiska S.A.....	28
7.4. Ministerstwo Rozwoju i Technologii.....	29
8. Monitoring realizacji Programu.....	30
9. Streszczenie.....	31
10. Materiały źródłowe.....	32
ZAŁĄCZNIK NR 1 - Informacja o wyrobach zawierających azbest.....	33
ZAŁĄCZNIK NR 2 - Ocena stanu i możliwości bezpiecznego użytkowania wyrobów zawierających azbest.....	35
Spis tabel.....	36
Spis rysunków.....	36
ZAŁĄCZNIK NR 3 - Wyniki inwentaryzacji wyrobów zawierających azbest	

1. Wstęp

W wyniku przyjęcia przez Sejm Rzeczypospolitej Polskiej Rezolucji z dnia 19 czerwca 1997 r. w sprawie programu wycofywania azbestu z gospodarki (M.P. nr 38, poz. 373), opracowano Program usuwania azbestu i wyrobów zawierających azbest stosowanych na terytorium Polski. W rządowym Programie Oczyszczania Kraju z Azbestu na lata 2009-2032, przyjętym uchwałą Rady Ministrów Nr 39/2010 z dnia 15 marca 2010 r., zostały postawione następujące cele:

- usunięcie i unieszkodliwienie wyrobów zawierających azbest,
- minimalizacja negatywnych skutków zdrowotnych spowodowanych obecnością azbestu na terytorium kraju,
- likwidacja szkodliwego oddziaływania azbestu na środowisko.

Program Oczyszczania Kraju z Azbestu na lata 2009-2032 określa także nowe zadania niezbędne do oczyszczenia kraju z azbestu, wynikające ze zmian gospodarczych i społecznych, jakie nastąpiły m.in. w związku ze wstąpieniem Polski do Unii Europejskiej. Zadania zostały podzielone na legislacyjne, edukacyjno-informacyjne, ochrony zdrowia, monitorowania realizacji Programu oraz działania w zakresie usuwania wyrobów zawierających azbest z obiektów budowlanych, budowy składowisk oraz instalacji do unieszkodliwiania wyrobów azbestowych.

Realizacja „Programu usuwania azbestu i wyrobów zawierających azbest z terenu miasta Siedlce do 2032 roku” wpłynie przede wszystkim na poprawę warunków ochrony zdrowia

i życia mieszkańców miasta Siedlce. Poniżej przedstawiono oczekiwane efekty społeczne, ekologiczne oraz ekonomiczne, które wynikają z realizacji niniejszego Programu.

Efekty społeczne:

1. poprawa ochrony zdrowia mieszkańców,
2. ograniczenie śmiertelności w wyniku chorób azbestozależnych,
3. wydłużenie okresu użytkowania obiektów budowlanych,
4. poprawa estetyki budynków budowlanych,
5. wzrost atrakcyjności terenów dla inwestorów.

Efekty ekologiczne:

1. ograniczanie lub eliminacja narażenia środowiska na azbest.

Efekty ekonomiczne:

1. wzrost wartości nieruchomości,
2. wzrost obrotów na rynku nieruchomości, co w konsekwencji przekłada się na dochody własne miasta,
3. wzrost inwestycji,
4. obniżenie kosztów leczenia chorób azbestozależnych.

1.1. Cel i zakres opracowania

„Program usuwania azbestu i wyrobów zawierających azbest z terenu miasta Siedlce do 2032 roku” jest aktualizacją „Programu usuwania azbestu i wyrobów zawierających azbest z obiektów zlokalizowanych na terenie miasta Siedlce na lata 2008-2032” przyjętego uchwałą Nr XLII/600/2009 Rady Miasta Siedlce z dnia 29 maja 2009 r. W 2020 roku, Zakład Analiz Środowiskowych „EKO-PRECYZJA” Paweł Czupryn, 43-450 Ustroń, ul. Sikorskiego 10, na zlecenie Urzędu Miasta Siedlce, opracował aktualizację Inwentaryzacji wyrobów zawierających azbest zlokalizowanych na terenie miasta Siedlce. Dane z przeprowadzonej aktualizacji zostały wprowadzone do Bazy Azbestowej (www.bazaazbestowa.gov.pl). Wyniki aktualizacji inwentaryzacji wyrobów zawierających azbest stanowią załącznik nr 3 do „Programu usuwania azbestu i wyrobów zawierających azbest z terenu miasta Siedlce do 2032 roku”.

Zapisy „Programu usuwania azbestu i wyrobów zawierających azbest z terenu miasta Siedlce do 2032 roku” są zgodne z założeniami Programu Oczyszczania Kraju z Azbestu na lata 2009-2032. Celem niniejszego Programu jest usunięcie i unieszkodliwienie wyrobów zawierających azbest z terenu miasta do 2032 roku, minimalizacja negatywnych skutków zdrowotnych powodowanych kontaktem z włóknami azbestu oraz likwidacja szkodliwego oddziaływania azbestu na środowisko.

Program zawiera:

- charakterystykę miasta Siedlce,
- ogólne informacje dotyczące właściwości azbestu,
- informacje o sposobach postępowania z wyrobami zawierającymi azbest,
- aktualną sytuację dotyczącą sposobu gospodarowania wyrobami zawierającymi azbest na terenie miasta Siedlce,
- harmonogram realizacji Programu,
- finansowe aspekty realizacji Programu.

2. Charakterystyka miasta

2.1. Położenie¹

Miasto Siedlce jest miastem na prawach powiatu położonym we wschodniej części województwa mazowieckiego. Miasto sąsiaduje ze wszystkich stron z powiatem siedleckim. Zgodnie z podziałem fizyczno-geograficznym Polski według Jerzego Kondrackiego miasto Siedlce położone jest w obrębie megaregionu Pozaalpejska Europa Środkowa, prowincji Nizina Środkowoeuropejska, podprowincji Niziny Środkowopolskie, makroregionu Nizina Południowopodlaska, mezoregionu Wysoczyzna Siedlecka.

2.2. Demografia

Siedlce są czwartym, po Warszawie, Radomiu oraz Płocku, pod względem liczby ludności miastem w województwie mazowieckim. Na podstawie rejestru mieszkańców miasta Siedlce liczba ludności na dzień 31 grudnia 2021 r. wynosiła 75 604 osoby. Struktura wiekowa przedstawiała się następująco:

- 16 159 osób w wieku od 0 do 18 lat,
- 42 207 osoby w wieku od 19 do 65 lat,
- 16 730 osób powyżej 65 roku życia.

¹ źródła: Raport z realizacji Programu Ochrony Środowiska dla Miasta Siedlce za lata 2017-2018,

W 2021 roku zmarło 921 mieszkańców miasta Siedlce, natomiast zostało zameldowanych 742 dzieci urodzonych od 1 stycznia do 31 grudnia 2021 roku.

2.3. Środowisko przyrodnicze²

Miasto Siedlce jest położone w bezpośrednim sąsiedztwie rejonów uznawanych za cenne przyrodniczo np. Rezerwatu przyrody Stawy Siedleckie. Formy ochrony przyrody występujące na terenie miasta Siedlce to:

- Siedlecko-Węgrowski Obszar Chronionego Krajobrazu,
- Obszar Natura 2000 „Ostoja Nadliwiecka”,
- użytek ekologiczny Dolina Muchawki,
- użytek ekologiczny Jezioro Żytnia.

Na terenie miasta Siedlce znajduje się również 45 pomników przyrody, w tym jedna grupa drzew (przy ulicy 11 Listopada i ulicy Sokołowskiej 22) i jedna aleja (wzdłuż ulicy Janowskiej). Pozostałe pomniki to pojedyncze drzewa. Drzewa stanowiące pomniki to dąb szypułkowy, glediczja trójcierniowa, grusza pospolita, jesion wyniosły, lipa drobnolistna, sosna smołowa, surmia bignoniowa, topola biała, topola czarna, wiąz górski, wiąz szypułkowy i wierzba krucha.

² www.crfop.gdos.gov.pl.

3. Wiadomości ogólne o azbecie

3.1. Budowa i rodzaje azbestu

Pod pojęciem azbestu rozumie się szereg włóknistych minerałów. Wśród nich najczęściej wyróżnia się następujące odmiany:

- azbest aktynolitowy (amiant) – $\text{Ca}_2/\text{Mg}[(\text{OH})\text{Si}_4\text{O}_{11}]_2$,
- azbest amozytowy – amozyt – $(\text{Fe},\text{Mg})_7[(\text{OH})\text{Si}_4\text{O}_{11}]_2$,
- azbest antofilitowy – $(\text{Mg},\text{Fe})_7[(\text{OH})\text{Si}_4\text{O}_{11}]_2$,
- azbest chryzotylowy (metaksyt) – drobnowłóknista odmiana chryzotyłu (azbest biały) – $\text{Mg}_6[(\text{OH})_8\text{SiO}_{10}]$,
- azbest krokidolitowy – krokidolit (azbest niebieski) – $\text{Na}_2\text{Fe}_3\text{Fe}_2[(\text{OH})\text{Si}_4\text{O}_{11}]_2$,
- azbest tremolitowy – tremolit – $\text{Ca}_2\text{Mg}_5[(\text{OH})\text{Si}_4\text{O}_{11}]_2$.

Pod względem mineralogicznym rozróżnia się dwie grupy azbestu:

- serpentynowe (chryzotylowe),
- amfibolowe.

Włókna azbestu w zależności od odmiany azbestu mogą mieć długość kilku centymetrów. Wyroby zawierające azbest można również podzielić na miękkie oraz twarde. Wyroby miękkie są to materiały o gęstości poniżej 1000 kg/m^3 , charakteryzujące się dużą procentową zawartością azbestu, łatwo ulegające uszkodzeniom, przez co powodują znaczne emisje pyłu azbestowego. Wyroby miękkie to między innymi:

- sznury, płótna, tkaniny z dodatkiem azbestu lub wykonane z samego azbestu,
- płyty i uszczelki klinkieryt, stosowane w ciepłownictwie na złączach rur, zaworów z gorącą wodą lub parą,
- płaszcze azbestowo-gipsowe stosowane do izolacji rur w ciepłownictwie,
- płyty i tektury miękkie stosowane w izolacjach ognioochronnych,
- natryski azbestowe na konstrukcje stalowe zastosowane jako ognioochronne zabezpieczenie stalowej konstrukcji budynków o tzw. konstrukcji niesztynnej.

Wyroby twarde są to materiały o gęstości powyżej 1000 kg/m^3 , charakteryzujące się dużym stopniem zwięzłości i niską zawartością azbestu sięgającą do około 20% w rurach azbestowo-cementowych. Są to jednocześnie najczęściej spotykane w krajowym budownictwie wyroby zawierające azbest. W przeciwieństwie do wyrobów miękkich emitują niskie ilości pyłów. Wyroby twarde to między innymi:

- płyty azbestowo-cementowe faliste,
- płyty azbestowo-cementowe płaskie prasowane,
- płyty azbestowo-cementowe KARO,
- rury azbestowo-cementowe,
- złącza, listwy, gąsiorzy wykonane z azbestocementu,
- płaszcze azbestowo-cementowe stosowane w izolacji rur w ciepłownictwie.

3.2. Właściwości i zastosowanie azbestu

Głównymi właściwościami fizykochemicznymi azbestu są:

- odporność na wysoką temperaturę,
- wysoka odporność na agresywne środowisko chemiczne,
- wysoka wytrzymałość mechaniczna oraz wysoka odporność na korozję.

Charakter włóknisty azbestu wraz z wyżej wspomnianymi cechami fizykochemicznymi pozwoliły na jego szerokie zastosowanie. Największe znaczenie oraz najszersze zastosowanie ze względu na swoje właściwości posiadał azbest biały – chryzotyl, azbest niebieski – krokidolit oraz azbest amozytowy. Przykładowe właściwości azbestu zebrano w poniższej tabeli.

Tabela 1. Charakterystyka właściwości fizykochemicznych wybranych odmian azbestu³

Właściwości	Chryzotyl	Krokidolit	Amozyt
Barwa	biała do jasno-zielonej, żółta	niebieska, lawendowa, zielona	brązowa, szara
Główny składnik chemiczny [%]	SiO ₂ – 38-42 MgO – 38-42 Fe ₂ O ₃ – 0-5 FeO – 0-3	SiO ₂ – 38-42 MgO – 38-42 Fe ₂ O ₃ – 13-18 FeO – 3-21	SiO ₂ – 49-52 MgO – 5-7 Fe ₂ O ₃ – 0-5 FeO – 35-40
Struktura włókna	bardzo liczne włókna, łatwo rozdzielne	włókniste	blaszkowate, grube
Długość włókien [mm]	0,2-200	0,2-17	0,4-40
Średnica włókien [mm]	0,03-0,08	0,06-1,2	0,15-1,5
Powierzchnia [m²/mg]	10-27	2-15	1-6
Gęstość [g/cm³]	2,55	3,3-3,5	3,4-3,5
Temperatura rozkładu [°C]	450-800	400-800	600-900
Temperatura topnienia [°C]	1515	1170	1395
Twardość wg Mosh	2,5-4,0	4,0	5,5-6,0
Odporność na kwasy	bardzo słaba	dobra	dość dobra
Odporność na zasady	bardzo dobra	dobra	dobra
Tekstura	elastyczna, jedwabista i twarda	elastyczna do łamliwej	łamliwa

³„Plan usuwania wyrobów zawierających azbest z obiektów użyteczności publicznej stanowiących lub będących w zarządzaniu, administrowaniu przez organy administracji publicznej na szczeblu wojewódzkim, powiatowym i gminnym”, Gliwice 2007.

Zastosowanie azbestu

Wymienione wcześniej właściwości fizykochemiczne azbestu wpłynęły na jego szerokie zastosowanie w kilku dziedzinach gospodarki.

W budownictwie azbest stosowano w wyrobach budowlanych takich jak: płyty faliste azbestowo-cementowe o zawartości azbestu od 10% do 13% służące do pokryć dachowych, płyty prasowane także służące za pokrycia dachowe, płyty KARO służące do pokryć dachowych lub elewacji, rury azbestowo-cementowe wysokociśnieniowe, kanalizacyjne o zawartości azbestu około 22%, a także płyty azbestowo-cementowe wykorzystywane w przegrodziach ścian warstwowych i wbudowane w płyty warstwowe prefabrykowane – PW3/A. Azbest stosowano także wszędzie tam gdzie znajdowały się elementy narażone na wysoką temperaturę. Były to klapy przeciwpożarowe, ciągi telekomunikacyjne, węzły ciepłownicze, obudowa klatek schodowych, przejścia kabli elektrycznych, przewodów ciepłowniczych i wentylacyjnych między stropami, zabezpieczenia konstrukcji stalowych. Azbest stosowano także w tkaninach wygłuszających hałas.

W przemyśle energetycznym azbest był wykorzystywany w elektrociepłowniach i elektrowniach, stanowił izolację kotłów, a także w uszczelnieniach urządzeń poddanych wysokiej temperaturze, w zaworach, wymiennikach ciepła. Szczególnie często wyroby zawierające azbest umiejscawiane były w kominach o dużej wysokości, chłodniach kominowych czy też rurach odprowadzających parę.

Wyroby zawierające azbest znalazły również zastosowanie w transporcie. Materiałów azbestowych używano do termoizolacji urządzeń grzewczych w elektrowozach, tramwajach, w termoizolacji silników pojazdów mechanicznych, elementach kolektorów wydechowych oraz w sprzęgłach i hamulcach. Bardzo powszechnie azbest stosowano w przemyśle stoczniowym, w statkach w miejscach narażonych na ogień.

3.3. Źródła narażenia na działanie azbestu

Ogólne źródła narażenia na działanie azbestu można podzielić na źródła związane z narażeniem niezawodowym i zawodowym człowieka.

Narażenie niezawodowe człowieka na działanie azbestu może wystąpić w następujących przypadkach:

1. na terenach sąsiadujących z terenami przemysłowymi, w których stosowane są wyroby zawierające azbest;
2. na terenach sąsiadujących z dzikimi składowiskami odpadów zawierających azbest, nieprawidłowo prowadzonymi składowiskami odpadów zawierających azbest oraz składowiskami odpadów komunalnych gdzie nielegalnie deponuje się odpady zawierające azbest;
3. u członków rodzin pracowników nieprzestrzegających przepisów i zasad bezpieczeństwa przy usuwaniu, demontażu, transporcie i składowaniu wyrobów i odpadów zawierających azbest;
4. w obiektach i pomieszczeniach w wyniku użytkowania wyrobów zawierających azbest stosowanych jako izolacje ognioodporne, akustyczne, wentylacyjne i klimatyzacyjne;
5. w obszarach wiejskich i miejskich w wyniku uszkodzeń mechanicznych oraz korozji ścian ostonowych i pokryć dachowych zawierających azbest;
6. w obszarach wiejskich i miejskich przy trasach komunikacyjnych o dużym natężeniu.

Narażenie zawodowe na działanie azbestu może wystąpić w następujących sytuacjach:

1. podczas poboru prób do badań wyrobów azbestowych;
2. w trakcie zabezpieczania wyrobów zawierających azbest;
3. podczas demontażu i usuwania wyrobów zawierających azbest;
4. podczas unieszkodliwiania odpadów azbestowych;
5. w trakcie pakowania odpadów azbestowych;
6. w trakcie załadunku lub rozładunku odpadów azbestowych.

3.4. Wpływ azbestu na organizm człowieka

Wpływ azbestu na organizm człowieka związany jest bezpośrednio z wnikaniem włókien azbestowych do organizmu człowieka poprzez układ oddechowy. Włókna azbestu gromadzą się i zalegają w płucach. Występuje także w niewielkim stopniu wchłanianie azbestu przez skórę.

Największe zagrożenie dla zdrowia ludzi przejawia azbest w formie włókien respirabilnych. Włókna te mają grubość nie większą niż 3 μm , przez co trafiają do pęcherzyków płucnych. Najbardziej niebezpiecznym rodzajem azbestu dla organizmu człowieka jest azbest niebieski, czyli krokidolit, jednak wszystkie rodzaje przyjęto jako kancerogenne. Szczególna szkodliwość krokidolitu spowodowana jest faktem, iż ten gatunek azbestu nie ulega zmianom w środowiskach biologicznych. W odróżnieniu od azbestu niebieskiego, azbest biały, czyli chryzotyl podlega częściowemu rozpuszczeniu w płynach fizjologicznych, przez co jego szkodliwość jest mniejsza.

W wyniku przedostania się do organizmu ludzkiego pyłu azbestowego przez układ oddechowy mogą nastąpić takie zmiany chorobowe jak:

- pylica azbestowa – azbestoza,
- nowotwory złośliwe – rak płuc i opłucnej,
- zgrubienia opłucnej.

W wyniku oddziaływania azbestu na skórę mogą wystąpić zapalenia skórne, dermatozy i brodawki. Wdychany pył azbestowy usuwany jest z układu oddechowego za pośrednictwem śluzu poprzez odkrztuszanie lub połykanie. Usuwanie pyłu azbestu jest utrudnione przy innych chorobach układu oddechowego jak zapalenie oskrzeli. Szczególnie szkodliwe wydaje się być w połączeniu z narażeniem na pył azbestowy, palenie papierosów. Ryzyko wystąpienia raka płuc wśród ludzi narażonych na pył azbestowy przy jednoczesnym paleniu papierosów zwiększa się około 50-krotnie w stosunku do osób niepalących i nienarażonych na pył azbestowy. Samo zawodowe narażenie na pył azbestowy zwiększa ryzyko wystąpienia raka płuc 5-krotnie.

4. Postępowanie z materiałami zawierającymi azbest

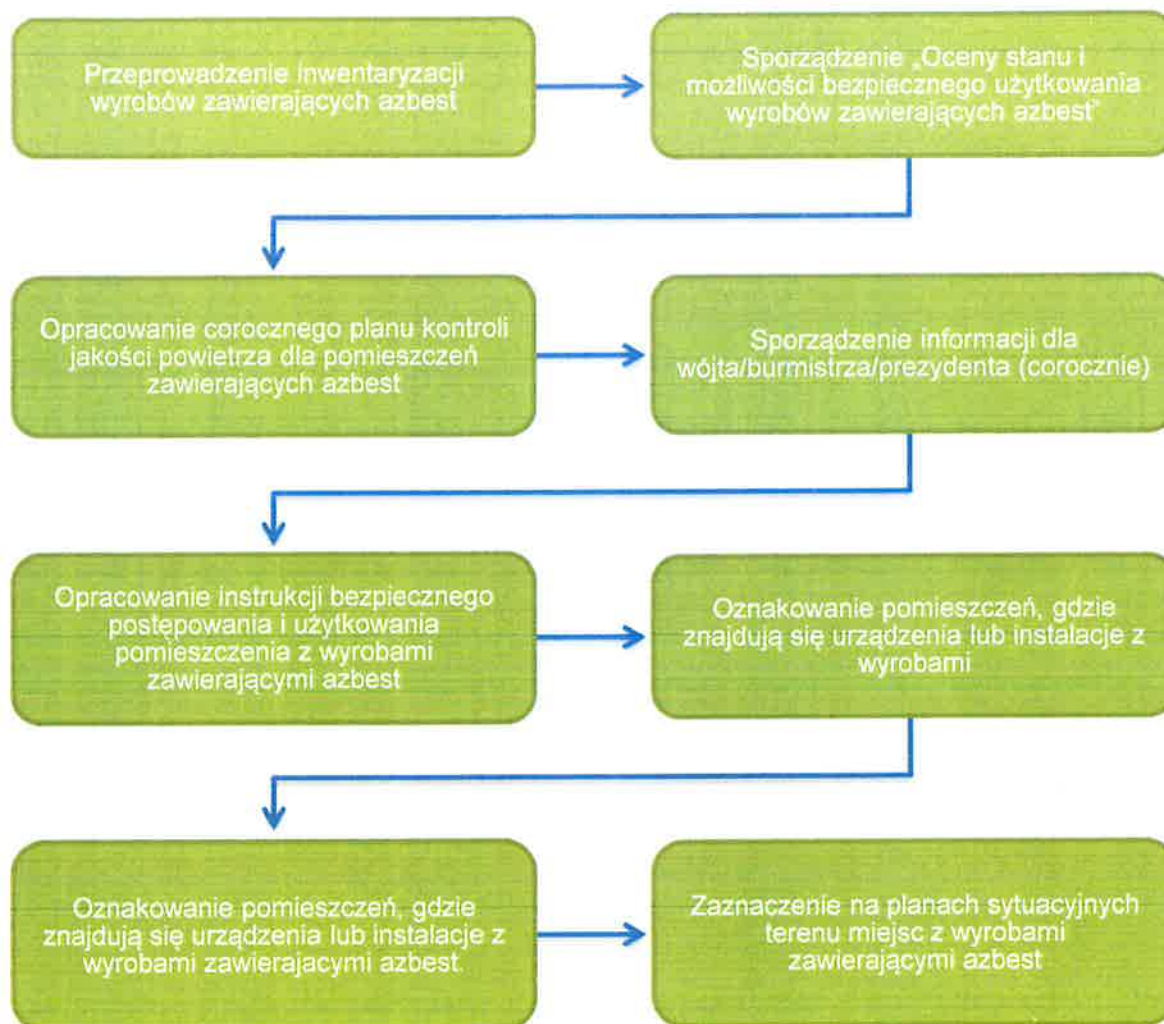
4.1. Obowiązki i postępowanie właścicieli/zarządców przy użytkowaniu obiektów/ terenów z wyrobami zawierającymi azbest

Do głównych obowiązków właścicieli i zarządców przy użytkowaniu obiektów i terenów z wyrobami zawierającymi azbest należą⁴:

1. przeprowadzenie inwentaryzacji wyrobów zawierających azbest,
2. sporządzenie *Oceny stanu i możliwości bezpiecznego użytkowania wyrobów zawierających azbest*,
3. opracowanie i udostępnienie instrukcji bezpiecznego postępowania i użytkowania pomieszczenia z wyrobami zawierającymi azbest,
4. oznakowanie pomieszczeń, gdzie znajdują się urządzenia lub instalacje z wyrobami zawierającymi azbest,
5. opracowanie corocznego planu kontroli jakości powietrza dla pomieszczeń zawierających azbest,
6. zaznaczenie na planach sytuacyjnych terenu miejsc z wyrobami zawierającymi azbest.

Zgodnie z obowiązującym stanem prawnym właściciele i zarządcy wyrobów zawierających azbest zobligowani są do corocznego składania informacji o wyrobach zawierających azbest wraz z przeprowadzoną oceną stanu i możliwości bezpiecznego użytkowania wyrobów zawierających azbest. Wzory formularzy stanowią załącznik nr 1 i nr 2 do niniejszego Programu.

⁴Podstawa prawna: rozporządzenie Ministra Gospodarki z dnia 13 grudnia 2010 r. w sprawie wymagań w zakresie wykorzystywania wyrobów zawierających azbest oraz wykorzystywania i oczyszczania instalacji lub urządzeń, w których były lub są wykorzystywane wyroby zawierające azbest (Dz.U. 2011 nr 8 poz. 31); rozporządzenie Ministra Gospodarki, Pracy i Polityki Społecznej z dnia 2 kwietnia 2004 r. w sprawie sposobów i warunków bezpiecznego użytkowania i usuwania wyrobów zawierających azbest (Dz. U. 2004 nr 71 poz. 649), rozporządzenie Ministra Gospodarki z dnia 5 sierpnia 2010 r. zmieniające rozporządzenie w sprawie sposobów i warunków bezpiecznego użytkowania i usuwania wyrobów zawierających azbest (Dz. U. 2010 nr 162 poz. 1089).



źródło: Poradnik dla użytkowników wyrobów azbestowych, Warszawa 2008, zaktualizowany w/g stanu prawnego na dzień 24.02.2020 r.

Rysunek 1. Schemat procedury dotyczącej obowiązków i postępowania właścicieli i zarządców przy użytkowaniu obiektów i terenów z wyrobami zawierającymi azbest

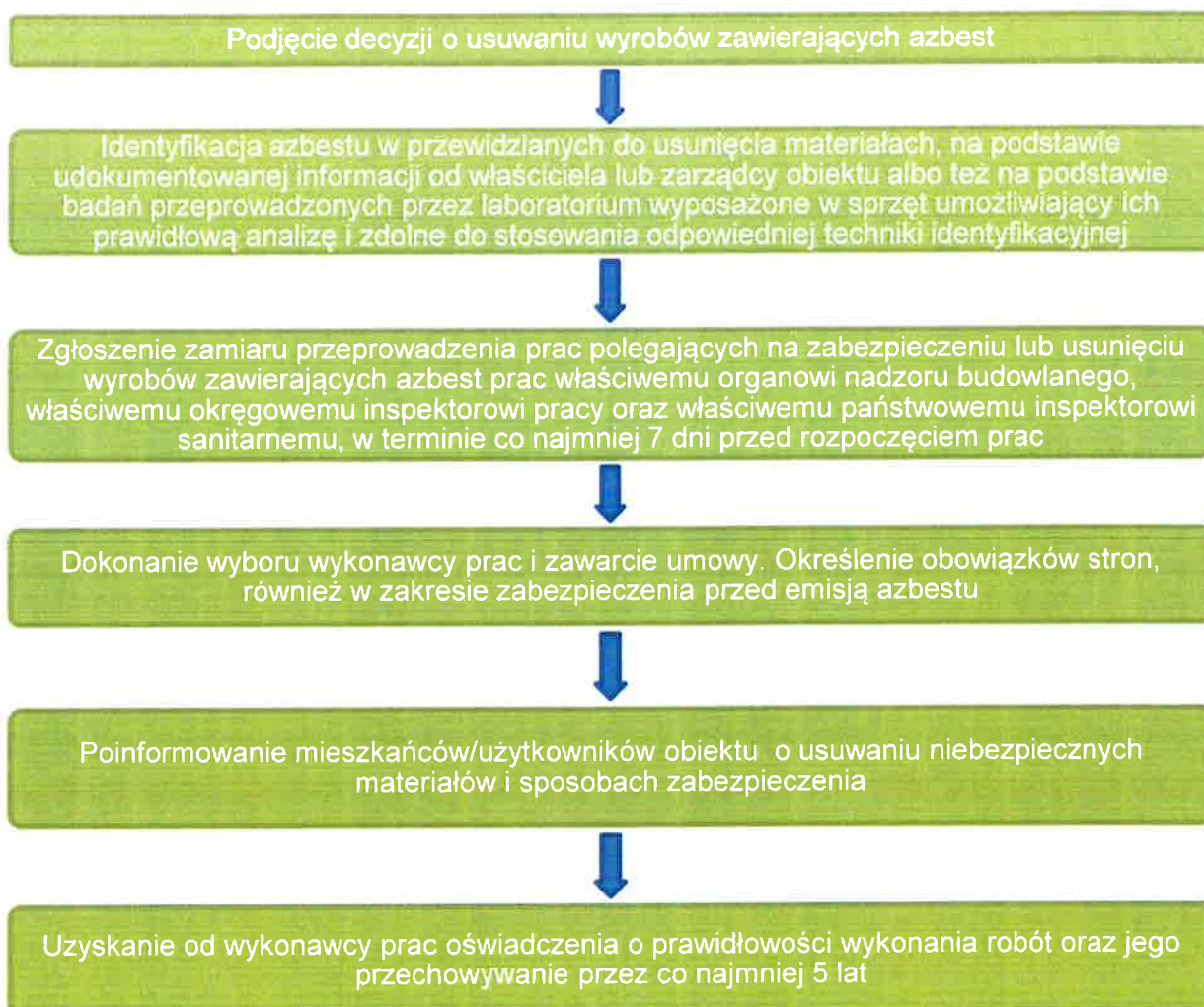
4.2. Obowiązki i postępowanie właścicieli/zarządców, przy usuwaniu wyrobów zawierających azbest z obiektów lub terenów

Do głównych obowiązków właścicieli i zarządców przy usuwaniu wyrobów zawierających azbest z obiektów lub terenów należą^{5,6}:

1. identyfikacja azbestu w wyrobach przeznaczonych do usunięcia,
2. uzyskanie od wykonawcy prac pisemnego oświadczenia o prawidłowości wykonania robót oraz o oczyszczeniu terenu z pyłu azbestowego, z zachowaniem właściwych przepisów technicznych i sanitarnych oraz przechowywanie oświadczenia przez minimum 5 lat,

⁵Podstawa prawna: rozporządzenie Ministra Gospodarki, Pracy i Polityki Społecznej z dnia 2 kwietnia 2004 r. w sprawie sposobów i warunków bezpiecznego użytkowania i usuwania wyrobów zawierających azbest (Dz. U. 2004 nr 71 poz. 649), rozporządzenie Ministra Gospodarki z dnia 5 sierpnia 2010 r. zmieniające rozporządzenie w sprawie sposobów i warunków bezpiecznego użytkowania i usuwania wyrobów zawierających azbest (Dz. U. 2010 nr 162 poz. 1089).

⁶Podstawa prawna: ustawa z dnia 7 lipca 1994 r. - Prawo budowlane (tj. Dz.U.2021 poz. 2351).



źródło: Poradnik dla użytkowników wyrobów azbestowych, Warszawa 2008, zaktualizowany wg stanu prawnego na dzień 24.02.2020 r.

Rysunek 2. Schemat procedury dotyczącej obowiązków i postępowania właścicieli i zarządców przy usuwaniu wyrobów zawierających azbest z obiektów i terenów zlokalizowanych na terenie miasta Siedlce.

Zalecenie szczególne

Wszystkie przedsięwzięcia zawarte w „Programie usuwania azbestu i wyrobów zawierających azbest dla miasta Siedlce do 2032 roku”, które mogą negatywnie oddziaływać na środowisko związane są z procesem demontażu azbestu i wyrobów zawierających azbest oraz ich utylizacją. Prace demontażowe wyrobów azbestowych mogą stanowić zagrożenie dla występujących w okolicy organizmów żywych, w tym zwierząt. Należy pamiętać, iż w wyniku prowadzenia ww. prac dochodzić może do powstania kolizji na drodze „siedliska gatunków chronionych” a „remonty budynku”. Konsekwencją tego konfliktu może być utrata schronienia lub miejsca gniazdowania gatunków chronionych. Ważną sprawą jest przygotowanie miejsca tymczasowego magazynowania odpadów niebezpiecznych na placu budowy, jeszcze przed transportem na składowisko. Teren prac powinien być wydzielony i zabezpieczony przed dostępem osób niepowołanych. Przy pracach elewacyjnych powinny być stosowane odpowiednie kurtyny zasłaniające fasadę obiektu, do podłoża, a teren wokół, objęty kurtyną, powinien być wyłożony folią, dla łatwego oczyszczania po każdej zmianie

roboczej. Ponadto, aby chronić organizmy żywe, w tym zwierzęta i ludzi, należy zastosować kilka ogólnych zasad:

- demontaż całych wyrobów (płyt, rur, kształtek itp.) bez jakiegokolwiek uszkodzenia, tam gdzie jest to technicznie możliwe;
- nawilżanie wodą wyrobów zawierających azbest przed ich usuwaniem i utrzymywanie w stanie wilgotnym przez cały czas pracy;
- odspajanie wyrobów trwale związanych z podłożem przy stosowaniu wyłącznie narzędzi ręcznych lub wolnoobrotowych narzędzi mechanicznych, wyposażonych w miejscowe instalacje odciągające powietrze;
- prowadzenie kontrolnego monitoringu powietrza, w przypadku występowania przekroczeń dopuszczalnych stężeń pyłu azbestu w miejscu pracy, w tym również z wyrobami zawierającymi krokidolit;
- składowanie na tej samej zmianie roboczej, usuniętych odpadów zawierających azbest, po ich szczelnym opakowaniu – na miejscu tymczasowego magazynowania odpadów,
- codzienne staranne oczyszczanie strefy prac i terenu wokół, dróg wewnętrznych oraz maszyn i urządzeń – z wykorzystaniem podciśnieniowego sprzętu odkurzającego, zaopatrzonego w filtry HEPA lub na mokro; Niedopuszczalne jest ręczne zmiatanie na sucho, jak również czyszczenie pomieszczeń i narzędzi pracy przy użyciu sprężonego powietrza.
- przed przystąpieniem do prac właściciel bądź zarządca obiektu zobowiązany jest sprawdzić czy w miejscu planowanych prac nie gniazdują ptaki (np. jaskółki czy jerzyki) bądź nietoperze; W przypadku stwierdzenia obecności w obiekcie gatunków chronionych ptaków prace należy prowadzić poza okresem lęgowym a w przypadku nietoperzy poza okresem lęgu i odchowania. Po przeprowadzeniu prac należy w miarę możliwości zachować możliwość gniazdowania i schronienia obecnych w obiekcie gatunków zwierząt. W przypadku braku możliwości zapewnienia schronienia zwierzętom w ich pierwotnym miejscu bytowania, należy zapewnić schronienie zastępcze (budki, boksy itp.).
- w stosunku do gatunków dziko występujących zwierząt objętych ochroną gatunkową, konieczne może być uzyskanie zezwolenia na odstępstwa od zakazów określonych w art. 52 ustawy z dnia 16 kwietnia 2004 r. o ochronie przyrody (t.j. Dz. U. z 2021 r. poz. 1098 z późn. zm.) tj. Generalny Dyrektor Ochrony Środowiska bądź Regionalny Dyrektor Ochrony Środowiska mogą zezwolić na odstępstwa od zakazów w stosunku do gatunków objętych ochroną ścisłą bądź objętych ochroną częściową w przypadku braku rozwiązań alternatywnych, jeżeli nie spowoduje to zagrożenia dla dziko występujących populacji chronionych gatunków roślin, zwierząt lub grzybów.

Zgodnie ze stanowiskiem Regionalnej Rady Ochrony Przyrody oraz Regionalnej Dyrekcji Ochrony Środowiska należy pamiętać, aby:

- prowadzenie prac termomodernizacyjnych powiązanych z demontażem wyrobów zawierających azbest, powinno odbywać się w okresie od 16 października do końca lutego, czyli poza okresem rozrodu większości gatunków zwierząt; W tym czasie wykonawca może bez zezwolenia zabezpieczyć wszelkie szczeliny i otwory wentylacyjne w budynku przed zajęciem ich przez zwierzęta i założenia gniazd, prowadzenia lęgów w następnym sezonie.
- w przypadku podejmowania prac od 1 marca do 15 października należy bezwzględnie:

- upewnić się, czy w obrębie remontowanych budynków nie występują miejsca lęgowe ptaków lub rozrodu nietoperzy – obserwacje dotyczące zasiedlenia budynku powinny zostać przeprowadzone przez eksperta ornitologa i chiropterologa w okresie możliwie najkrótszym poprzedzającym planowaną inwestycję;
- w przypadku stwierdzenia zasiedlenia budynku przez chronione gatunki ptaków lub nietoperzy ekspert powinien wskazać dokładne miejsca ich przebywania tak, aby przed okresem lęgowym tych gatunków można było zamknąć nisze, szczeliny i dostępy do stropodachu wykorzystywane przez te zwierzęta. Demontażu wyrobów azbestowych najlepiej dokonać w terminie od 16 października do końca lutego. W przypadku podejmowania prac od 1 marca do 15 października należy postępować zgodnie z zapisami ustawy o ochronie przyrody.
- po przeprowadzeniu prac remontowych należy, w miarę możliwości, umożliwić ptakom i nietoperzom dalsze występowanie w obiektach budowlanych, poprzez stwarzanie na remontowanych budynkach siedlisk zastępczych w postaci, np. budek lęgowych;
- w przypadkach, gdy obiekt budowlany wykorzystywany był przez jerzyki *Apus apus*, a w ramach remontu stropodach budynku ocieplono materiałami sypkimi, należy całkowicie zrezygnować z pozostawiania otwartych otworów do stropodachów, gdyż materiały użyte do izolacji są niebezpieczne dla tego gatunku.

Zastosowanie powyższych metod oraz zaleceń podczas prac mających na celu usunięcie wyrobów zawierających azbest pozwoli na zminimalizowanie ich negatywnego wpływu na zwierzęta i ludzi mieszkających w okolicy miejsca przeprowadzania prac.

Do utylizacji odpadów zawierających azbest zaleca się także wykorzystywanie najnowszych i najbardziej skutecznych metod.

4.3. Obowiązki podmiotów gospodarczych zajmujących się usuwaniem materiałów zawierających azbest, postępowanie przy pracach przygotowawczych do usuwania wyrobów zawierających azbest

Firma budowlana zajmująca się usuwaniem wyrobów zawierających azbest musi posiadać wpis do Centralnej Ewidencji i Informacji o Działalności Gospodarczej lub do Krajowego Rejestru Sądowego, prowadzić ewidencję odpadów oraz sporządzać roczne sprawozdanie do marszałka województwa o wytwarzanych odpadach i sposobach gospodarowania nimi. Przed przystąpieniem do prac związanych z usuwaniem azbestu, podmiot gospodarczy zobowiązany jest do⁷:

1. przeszkolenia przez uprawnioną instytucję zatrudnianych pracowników z zakresu BHP oraz w zakresie przestrzegania procedur dotyczących bezpiecznego postępowania z materiałami zawierającymi azbest;
2. opracowania szczegółowego planu prac,
Plan prac powinien spełniać obowiązujące wymogi prawne, a w szczególności wymogi przedstawione w rozporządzeniu Ministra Gospodarki, pracy i polityki społecznej z dnia 2 kwietnia 2004 roku w sprawie sposobów i warunków bezpiecznego użytkowania i usuwania wyrobów zawierających azbest (Dz. U. 2010 r. Nr 162 poz. 1089).
3. posiadania niezbędnego wyposażenia technicznego;
4. zgłoszenia prac budowlanych właściwemu organowi nadzoru budowlanego, a także właściwemu okręgowemu inspektorowi pracy oraz właściwemu państwowemu inspektorowi sanitarnemu w terminie co najmniej 7 dni przed rozpoczęciem prac.

W trakcie przeprowadzania prac związanych z usuwaniem wyrobów zawierających azbest, obowiązkiem wykonawcy jest odpowiednie przygotowanie miejsca prowadzonych prac. Przed rozpoczęciem właściwych prac demontażowych wykonawca zobowiązany jest do:

1. odizolowania obszaru wykonywanych prac od otoczenia poprzez zastosowanie odpowiednich osłon zabezpieczających przenikanie azbestu do środowiska;
2. ogrodzenia terenu prowadzonych prac stosując odpowiednie osłony;
3. oznaczenia terenu wykonywanych prac tablicami informacyjnymi ostrzegającymi przed zagrożeniem związanym z azbestem – tablice te powinny zawierać ostrzeżenie w postaci: „Uwaga! Zagrożenie azbestem” oraz „Wstęp wzbroniony”;
4. w przypadku wykonywania prac elewacyjnych powinny być zastosowane kurtyny zasłaniające fasadę obiektu.

⁷Podstawa prawna: rozporządzenia Ministra Gospodarki, Pracy i Polityki Społecznej z dnia 2 kwietnia 2004 r. w sprawie sposobów i warunków bezpiecznego użytkowania i usuwania wyrobów zawierających azbest (Dz. U. z 2004 r. Nr 71 poz. 649).



źródło: rozporządzenie Ministra Gospodarki, Pracy i Polityki Społecznej z dnia 2 kwietnia 2004 r. w sprawie sposobów i warunków bezpiecznego użytkowania i usuwania wyrobów zawierających azbest

(Dz. U. z 2004 r. Nr 71 poz. 649)

Rysunek 3. Wzór oznakowania wyrobów, odpadów i opakowań zawierających azbest lub wyroby zawierające azbest, a także miejsca ich występowania.

Zgodnie z treścią Rozporządzenia Ministra Gospodarki z dnia 5 sierpnia 2010 r. zmieniającego rozporządzenie w sprawie sposobów i warunków bezpiecznego użytkowania i usuwania wyrobów zawierających azbest (Dz. U. 2010 nr 162 poz. 1089), wszystkie instalacje lub urządzenia zawierające azbest oraz rury azbestowo-cementowe powinny być oznakowane w następujący sposób:

- 1) oznakowanie zgodne z podanym wzorem powinno mieć wymiary: co najmniej 5 cm wysokości (H) i $\frac{1}{2}$ H szerokości;
- 2) oznakowanie powinno składać się z:
 - a) części górnej ($h = 40\% H$) zawierającej literę „a” w białym kolorze na czarnym tle,
 - b) części dolnej ($60\% H$) zawierającej standardowy napis w białym lub czarnym kolorze na czerwonym tle; napis powinien być wyraźnie czytelny;

- 3) jeżeli wyrób zawiera krokidolit, standardowo stosowany zwrot „zawiera azbest” powinien być zastąpiony zwrotem „zawiera krokidolit/azbest niebieski”.

Po zakończeniu prac demontażowych teren robót oraz jego otoczenie należy doprowadzić do porządku. Wykonywane prace porządkowe należy wykonywać stosując metody uniemożliwiające emisję pyłu azbestowego do środowiska. Wykonawca prac jest także zobowiązany do przedstawienia zleceniodawcy pisemnego oświadczenia stwierdzającego prawidłowość wykonanych prac. W przypadku prac dotyczących azbestu miękkiego lub wyrobów zniszczonych i uszkodzonych, w pomieszczeniach oraz w przypadku prac obejmujących usuwanie krokidolitu wykonawca ma obowiązek przedstawienia wyników badań powietrza przeprowadzonych przez uprawnione do tego laboratorium lub instytucję.



źródło: Poradnik dla użytkowników wyrobów azbestowych, Warszawa 2008, zaktualizowany wg stanu prawnego na dzień 24.02.2020 r.

Rysunek 4. Schemat procedury dotyczącej prac polegających na usuwaniu wyrobów zawierających azbest, wytwarzania odpadów niebezpiecznych wraz z oczyszczaniem obiektu /terenu/instalacji

4.4. Zbieranie i transport odpadów zawierających azbest

Obowiązek właściwego przygotowania do transportu odpadów zawierających azbest spoczywa na wytwórcy odpadów. Posiadacz odpadów, który prowadzi działalność w zakresie zbierania odpadów jest zobowiązany do uzyskania zezwolenia na prowadzenie działalności w zakresie zbierania odpadów zgodnie z art. 41 ust. 1 ustawy z dnia 14 grudnia 2012 r. o odpadach (Dz. U. z 2020 r. poz. 797 z późn. zm.).

Transportujący odpady jest zobowiązany do uzyskania wpisu do rejestru zgodnie z art. 50 ust. 1 pkt 8a ustawy o odpadach.

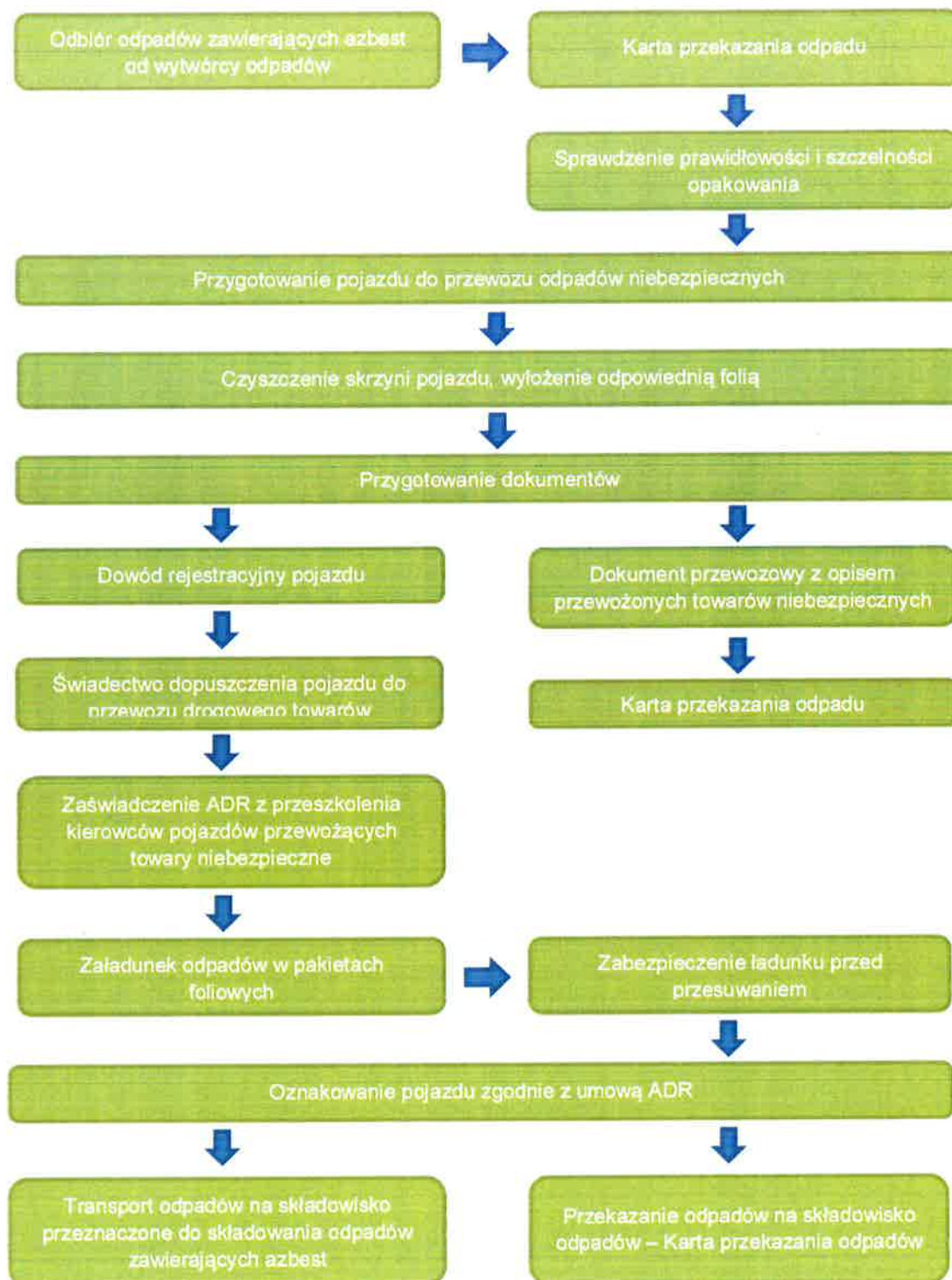
Zgodnie z zapisami ustawy z dnia 19 sierpnia 2011 r. o przewozie towarów niebezpiecznych (Dz. U. z 2020 r. poz. 154 z późn. zm.), do przedsiębiorcy prowadzącego działalność wyłącznie w zakresie transportu odpadów niebezpiecznych na składowisko należy:

1. posiadanie karty przekazania odpadu z potwierdzeniem przejęcia odpadu,
2. posiadanie dokumentu przewozowego z opisem odpadów niebezpiecznych,
3. posiadanie świadectwa dopuszczenia pojazdu do przewozu odpadów niebezpiecznych,
4. posiadanie przez kierowcę pojazdu zaświadczenia ADR o ukończeniu kursu dla kierowców pojazdów przewożących towary niebezpieczne,
5. utrzymanie porządku skrzyni ładunkowej pojazdu,
6. sprawdzenie umocowania przesyłki z odpadami w pojeździe,
7. sprawdzenie stanu opakowań i ich oznakowania odpowiednim znakiem.

Należy zaznaczyć, iż przekazanie odpadów zawierających azbest przez wytwórcę odpadów innemu posiadaczowi odpadów niebezpiecznych w celu dalszego transportu powinno odbywać się zgodnie z obowiązującymi przepisami prawa. Prowadzący działalność w zakresie transportu odpadów niebezpiecznych zobowiązany jest na wspomnianej karcie do poświadczenia wykonania usługi transportowej. Wykorzystując kartę przekazania odpadów prowadzący działalność w zakresie transportu odpadów prowadzi także ilościową i jakościową ewidencję odpadów.

Odpady zawierające azbest transportowane są na składowisko odpadów niebezpiecznych. Następuje tam przekazanie odpadów posiadaczowi odpadów, czyli zarządcy składowiska i potwierdzenie tej operacji na karcie przekazania odpadu.

Poniższy schemat przedstawia procedurę dotyczącą przygotowania i transportu odpadów niebezpiecznych zawierających azbest.



źródło: Poradnik dla użytkowników wyrobów azbestowych, Warszawa 2008, zaktualizowany wg stanu prawnego na dzień 24.02.2020 r.

Rysunek 5. Schemat procedury dotyczącej przygotowania i transportu odpadów niebezpiecznych zawierających azbest.

4.5. Unieszkodliwianie odpadów zawierających azbest

Najbardziej powszechnym sposobem unieszkodliwiania azbestu jest jego składowanie. Materiały azbestowe nie mogą być poddawane odzyskowi czy innemu wykorzystaniu. Zgodnie z obowiązującymi przepisami prawa, odpady zawierające azbest mogą być składowane na składowiskach odpadów niebezpiecznych lub na wydzielonych kwaterach składowisk odpadów innych niż niebezpieczne. Zarządca składowiska przyjmując odpady zobowiązany jest do potwierdzenia tego faktu na karcie przekazania odpadu. Deponowanie odpadów zawierających azbest należy prowadzić w sposób zabezpieczający przed emisją pyłu azbestowego do powietrza. Podstawowym zadaniem w tym zakresie jest niedopuszczenie do rozszczelnienia foliowych opakowań, które to zawierają azbest. Opakowania z odpadami powinny być zdejmowane z pojazdu transportującego przy użyciu urządzeń dźwigowych układając je warstwami. Deponowane materiały azbestowe powinny zostać zabezpieczone dodatkową folią lub warstwą gruntu o grubości 5 cm. Zabronione jest poruszanie się pojazdów mechanicznych po powierzchni składowanych odpadów.

Tabela 2. Składowisko odpadów zawierających azbest na terenie województwa mazowieckiego.

Lp.	Gmina	Miejscowość	Status
1.	Sierpc	Rachocin	Ogólnodostępne

*bez uwzględnienia składowisk zakładowych

Poniżej przedstawiono szczegółowe dane dotyczące składowiska.

Tabela 3. Składowisko ogólnodostępne – Rachocin.

Rachocin	
Charakter składowiska	Ogólnodostępne
Nazwa	Regionalny Zakład Gospodarki Odpadami w miejscowości Rachocin
Ograniczenie terenowe	1,73 ha
Województwo	MAZOWIECKIE
Gmina	Sierpc
Miejscowość	Rachocin
Adres	09-200 Sierpc Rachocin
Telefon	242750649
Całkowita pojemność [m³]	45 000
Wolna pojemność [m³]	4 350

Rachocin	
Kody przyjmowanych odpadów	170 605
Godziny pracy	7:00 - 15:00 poniedziałek - piątek
Plan rozbudowy	nie
Planowana pojemność	-
Planowana data uruchomienia	-
Zarządca/Właściciel/Inwestor	Zakład Gospodarki Komunalnej i Mieszkaniowej w Sierpcu Sp. z o. o.
Adres właściciela	ul. Traugutta 33 09-200 Sierpc
Telefon stacjonarny	242755535
Telefon komórkowy	-
E-mail	sekretariat@zgkim.sierpc.pl
Strona www	www.zgkim.sierpc.pl

źródło: www.bazaazbestowa.gov.pl

Jak wynika z przedstawionych powyżej danych, obecnie na terenie województwa mazowieckiego funkcjonuje jedno składowisko odpadów zawierających azbest, na które można transportować wyroby zawierające azbest.

4.6. Rejestr wyrobów zawierających azbest.

Jednym z narzędzi monitoringu realizacji Programu Oczyszczania Kraju z Azbestu na lata 2009-2032, prowadzonym przez Ministerstwo Rozwoju i Technologii, jest Baza Azbestowa (www.bazaazbestowa.gov.pl).

Baza azbestowa to narzędzie informatyczne do gromadzenia i przetwarzania informacji uzyskanych z inwentaryzacji wyrobów zawierających azbest, dostępne dla wszystkich jednostek samorządu terytorialnego. Wprowadzanie i aktualizowanie danych w Bazie Azbestowej jest obowiązkiem każdego wójta, burmistrza i prezydenta miasta, a także marszałka województwa. Dane wprowadzane do Bazy Azbestowej pochodzą od właścicieli i użytkowników nieruchomości, na których są wykorzystywane wyroby zawierające azbest. Aktualne dane z inwentaryzacji wyrobów zawierających azbest są podstawą do ubiegania się o środki finansowe na usuwanie wyrobów zawierających azbest.⁸

⁸ www.bazaazbestowa.gov.pl

5. Gospodarowanie wyrobami i odpadami zawierającymi azbest

5.1. Wyroby zawierające azbest

Podczas opracowywania „Programu usuwania azbestu i wyrobów zawierających azbest na terenie miasta Siedlce do 2032 roku” została przeprowadzona aktualizacja inwentaryzacji wyrobów zawierających azbest zlokalizowanych na terenie miasta. Opracowany wykaz jest na bieżąco aktualizowany w Bazie Azbestowej przez pracowników Urzędu Miasta.

Zgodnie z obowiązującymi wytycznymi Ministerstwa Rozwoju i Technologii, w celu ustalenia ilości wyrobów zawierających azbest w jednostce wagowej, stosuje się wskaźnik przeliczeniowy, który wynosi 15 kg na każdy m² eternitu. Przelicznik ten dotyczy pokryć dachowych i elewacyjnych (użytkowanych i zdeponowanych), które zawierają azbest.

Na podstawie danych zawartych w Bazie Azbestowej ustalono, że w latach 2009-2021, na terenie miasta Siedlce unieszkodliwiono 2 580,36 Mg wyrobów, w tym około 61% wyrobów azbestowych będących w posiadaniu osób fizycznych i około 73% wyrobów będących własnością osób prawnych. Pozostało do unieszkodliwienia 1 330,083 Mg wyrobów zawierających azbest użytkowanych przez osoby fizyczne oraz 152,351 Mg wyrobów użytkowanych przez osoby prawne. Łącznie na terenie miasta pozostało do usunięcia 1 482,433 Mg wyrobów zawierających azbest, w tym na terenie miejskich ogródków działkowych pozostało do unieszkodliwienia:

- 0,525 Mg ROD „Kolejarz” przy ul. Targowej,
- 0,855 Mg ROD „Złote Piaski” przy ul. Przymiarki,
- 1,322 Mg ROD przy ul. Południowej.

Azbest znajdujący się na terenie miasta występuje przede wszystkim w postaci płyt azbestowo-cementowych falistych znajdujących się głównie na dachach budynków, płyt azbestowo-cementowych płaskich dachowych typu KARO oraz płyt elewacyjnych, głównie w postaci filarków międzyokiennej w budynkach wielorodzinnych.

Ze względu na fakt, że azbest spożyty w wodzie nie jest szkodliwy dla zdrowia człowieka, przyjęto, że niniejszy Program nie będzie dotyczył rur azbestowo-cementowych występujących w instalacjach ziemnych. Według danych Przedsiębiorstwa Wodociągów i Kanalizacji Spółka z ograniczoną odpowiedzialnością w Siedlcach na terenie miasta znajduje się 4 284 m.b. rur i złączy azbestowo-cementowych. Zastępowanie tych rur wyrobami bezazbestowymi następować będzie sukcesywnie w ramach modernizacji sieci wodociągowej.

Informacje na temat działań podejmowanych przez Urząd Miasta Siedlce w poszczególnych latach przedstawiono w poniższej tabeli.

Tabela. 4 Dotychczasowa realizacja Programu usuwania azbestu i wyrobów zawierających azbest z obiektów zlokalizowanych na terenie miasta Siedlce

Lp.	Rok	Ilość usuniętych wyrobów zawierających azbest [Mg]	Koszt unieszkodliwienia wyrobów zawierających azbest [zł]	Źródła finansowania
1	2009	200,879	142 509,12	100% dotacja WFOŚiGW*
2	2010	134,264	76 759,45	100% dotacja WFOŚiGW
3	2011	82,160	61 518,27	85% dotacja WFOŚiGW 15% środki własne miasta
4	2012	122,884	76 601,92	100% środki własne miasta
5	2013	67,931	69 868,89	85% dotacja WFOŚiGW 15% środki własne miasta
6	2014	116,256	74 851,30	85% dotacja WFOŚiGW 15% środki własne miasta
7	2015	77,110	41 572,85	85% dotacja WFOŚiGW 15% środki własne miasta
8	2016	151,682	55 302,60	85% dotacja WFOŚiGW 15% środki własne miasta
9	2017	90,000	34 845,48	85% dotacja WFOŚiGW 15% środki własne miasta
10	2018	113,472	39 385,50	52% dotacja WFOŚiGW 48% środki własne miasta
11	2019	96,030	44 377,20	45,99% dotacja WFOŚiGW 54,09% środki własne miasta
12	2020	123,00	54 986,90	64% dotacja WFOŚiGW 36% środki własne miasta
13	2021	156,973	68 317,86	100% środki własne miasta
Łącznie		1 532,973 Mg	772 579,48 zł	

źródło: Urząd Miasta Siedlce

*Wojewódzki Fundusz Ochrony Środowiska i Gospodarki Wodnej w Warszawie

Zgodnie z obowiązującym Programem Oczyszczania Kraju z Azbestu na lata 2009 - 2032, do 2032 roku należy usunąć i zutylizować wszystkie wyroby zawierające azbest zlokalizowane na terenie miasta Siedlce. W celu wypełnienia tych zapisów należy rocznie usuwać i utylizować około 134,766 Mg materiałów zawierających azbest w postaci pokryć dachowych i elewacyjnych.

5.2. Sposób unieszkodliwiania wyrobów zawierających azbest

Zbiórka i transport odpadów

Wymagania dotyczące transportu odpadów zawierających azbest przedstawione zostały w rozdziale 4.4. Wybór przedsiębiorcy zajmującego się demontażem oraz transportem wyrobów zawierających azbest leży w gestii użytkownika wyrobów. Przedsiębiorcy

prowadzący działalność związaną z tematyką wyrobów zawierających azbest mają możliwość wprowadzenia swoich danych do Bazy azbestowej (www.bazaazbestowa.gov.pl)

Termiczne unieszkodliwianie odpadów azbestowych

Jak wynika z dostępnych kart charakterystyk azbestu, odmiana chryzotylowa topi się w temperaturze przekraczającej 1500°C, natomiast odmiana amfibolowa w temperaturze bliskiej 1200°C. Przedstawione powyżej dane wskazują, iż termiczny kierunek unieszkodliwienia odpadów azbestowych, przy wykorzystaniu dostępnych instalacji do spalania odpadów niebezpiecznych, jest na chwilę obecną nierealny.

Chemiczne unieszkodliwianie odpadów azbestowych

Chemiczny sposób unieszkodliwiania wyrobów zawierających azbest polega na odpowiednim rozdrobnieniu odpadów, a następnie ich roztopieniu w 40% roztworze kwasu fluorowodorowego. Produktem przeprowadzonej reakcji są fluorki wapnia oraz krzemionka. Reakcja powinna prowadzona być w reaktorach, w temperaturze 60-65°C. Ograniczeniem rozpowszechnienia tej metody utylizacji są wysokie koszty.

Składowanie odpadów azbestowych

Jest to niewątpliwie najbardziej rozpowszechniony sposób unieszkodliwiania odpadów. Z racji omawianych wcześniej właściwości fizykochemicznych azbestu, z których odporność na działanie czynników atmosferycznych, kruchość i łamliwość stanowią, że wszelkie prace na składowiskach przyjmujących odpady azbestowe, winny być prowadzone z zachowaniem szczególnych zasad BHP.

Odpady w postaci materiałów zawierających azbest kierowane będą na jedno ze składowisk zlokalizowanych na terenie województwa mazowieckiego. Szczegółowe informacje dotyczące funkcjonujących oraz planowanych składowisk zawarte zostały w rozdziale 4.5.

5.3. Harmonogram realizacji Programu

Zgodnie z treścią „Programu Oczyszczania Kraju z Azbestu na lata 2009-2032”, należy zrealizować trzy główne cele, jakimi są:

1. usunięcie i unieszkodliwienie wyrobów zawierających azbest;
2. minimalizacja negatywnych skutków zdrowotnych powodowanych kontaktem z włóknami azbestu;
3. likwidacja szkodliwego oddziaływania azbestu na środowisko, należy skupić się na realizacji zadań, które podzielono na pięć grup tematycznych:
 - zadania legislacyjne.
 - działania edukacyjno-informacyjne obejmujące:
 - działania skierowane do dzieci i młodzieży, szkolenia pracowników administracji rządowej i samorządowej,
 - opracowywanie materiałów informacyjnych i edukacyjnych,
 - ocenę i promocję technologii unicestwiania włókien azbestu w odpadach azbestowych, organizację krajowych i międzynarodowych szkoleń, seminariów, konferencji, kongresów i udział w nich.
 - zadania w zakresie usuwania wyrobów zawierających azbest obejmujące:

- usuwanie wyrobów zawierających azbest z obiektów budowlanych,
- oczyszczanie terenów nieruchomości,
- oczyszczanie obiektów użyteczności publicznej, miejsc publicznych, terenów byłych zakładów produkujących wyroby zawierające azbest,
- budowę składowisk odpadów azbestowych oraz budowę instalacji i urządzeń do unicestwiania włókien azbestu w odpadach azbestowych,
- zadania wspierające, w tym wsparcie finansowe opracowywania programów usuwania wyrobów zawierających azbest oraz oczyszczania terenów z azbestu na wszystkich szczeblach.
- monitoring realizacji Programów w postaci elektronicznego Systemu Informacji Przestrzennej monitoringu procesu usuwania wyrobów zawierających azbest;
- działania w zakresie oceny narażenia i ochrony zdrowia, w tym działalność Ośrodka Referencyjnego Badań i Oceny Ryzyka Zdrowotnego związanych z Azbestem.

Realizacja większości zadań wyznaczonych w ramach wyżej wymienionych grup tematycznych nie leży w gestii samorządów szczebla gminnego, a tym samym miasta Siedlce.

W poniższej tabeli przedstawiono praktyczne możliwości miasta Siedlce w kwestii zadań, których realizacja przyczyni się do skutecznej realizacji celów niniejszego Programu, stanowiąc jednocześnie harmonogram działań do 2032 roku.

Tabela 5. Harmonogram działań na lata 2021 - 2032.

Lp.	Zadanie	Zakres działania	Termin realizacji
1.	Działania edukacyjno-informacyjne	<ul style="list-style-type: none"> ● informowanie poprzez stronę internetową lub ulotki o działaniach miasta podjętych w celu likwidacji azbestu, ● udostępnienie informacji poprzez stronę internetową o aktualnych aktach prawnych regulujących sposób zabezpieczenia, usuwania i unieszkodliwiania wyrobów zawierających azbest. 	do 2032
2.	Usuwanie wyrobów zawierających azbest	<ul style="list-style-type: none"> ● prowadzenie rejestru wniosków mieszkańców o dofinansowanie, ● pozyskiwanie środków na realizację Programu. 	
3.	Monitoring realizacji programu	<ul style="list-style-type: none"> ● aktualizacja inwentaryzacji wyrobów zawierających azbest na terenie miasta, ● sprawozdawczość w zakresie realizacji Programu 	

6. Koszty realizacji Programu

W celu określenia niezbędnych kosztów związanych z realizacją niniejszego Programu oszacowane zostały wszelkie potrzebne wielkości dotyczące środków finansowych.

W celu określenia szacunkowych wartości posłużono się obecnymi wskaźnikami oraz cenami materiałów dostępnymi na stronach internetowych podmiotów gospodarczych zajmujących się usługami budowlanymi oraz sprzedażą materiałów budowlanych, prowadzących działalność na terenie lub w pobliżu miasta Siedlce.

6.1. Koszty usunięcia wszystkich materiałów zawierających azbest

Na całkowity koszt usunięcia materiałów zawierających azbest składają się: koszt usunięcia materiałów zawierających azbest z obiektu budowlanego oraz koszt transportu i unieszkodliwienia odpadów zawierających azbest.

Dla potrzeb niniejszego Programu przyjęto następujący wskaźnik cenowy, odzwierciedlający ceny obowiązujące w 2021 roku.

Tabela 6. Uśredniona cena związana z usuwaniem materiałów azbestowych z terenu miasta Siedlce.

Usługi	Cena netto
Demontaż azbestu, przygotowanie odpadów do transportu, transport odpadów oraz przekazanie do unieszkodliwienia odpadów o kodzie 17 06 05* (materiały konstrukcyjne zawierające azbest)	750 zł / Mg

źródło: Urząd Miasta Siedlce

Należy pamiętać, iż na finalną wysokość ceny ww. usług wpływa wiele czynników, m.in.:

- ilość materiałów zawierających azbest,
- rodzaj materiałów zawierających azbest,
- lokalizacja wyrobu zawierającego azbest (np. dach lub ściany),
- w przypadku pokryć dachowych – rodzaj dachu (np. jedno- lub dwuspadowy),
- odległość od miejsca utylizacji odpadów,
- stan materiałów zawierających azbest.

W celu oszacowania kosztów usuwania, pakowania, transportu, unieszkodliwienia odpadów posłużono się danymi przekazanymi przez podmioty zarejestrowane w Bazie Azbestowej oraz Wojewódzki Fundusz Ochrony Środowiska i Gospodarki Wodnej. Podczas obliczeń przyjęto, iż materiały zawierające azbest pakowane będą poza terenem składowiska.

7. Możliwości pozyskania środków finansowych na działania związane z usuwaniem azbestu

W myśl Programu oczyszczania kraju z azbestu na lata 2009-2032 do pokrycia kosztów związanych z usunięciem i unieszkodliwieniem materiałów zawierających azbest zobowiązani są właściciele - zarządcy obiektów.

Urząd Miasta Siedlce podejmuje działania mające na celu usprawnienie procesu usuwania materiałów azbestowych, a także likwidacji skutków ich szkodliwości dla mieszkańców i środowiska. W tym celu istnieje możliwość skorzystania z dofinansowania do ww. działań ze środków własnych miasta.

Zgodnie z Programem oczyszczania kraju z azbestu na lata 2009–2032 istnieją następujące instrumenty dofinansowania demontażu, transportu i unieszkodliwiania usuniętych wyrobów zawierających azbest:

- Narodowy i Wojewódzkie Fundusze Ochrony Środowiska i Gospodarki Wodnej,
- Fundusze Unii Europejskiej,
- Bank Ochrony Środowiska S.A.

W poszczególnych województwach instrumenty finansowe wspierające bezpieczne eliminowanie z użytkowania wyrobów azbestowych oferowane są przez następujące instytucje:

- Wojewódzkie Fundusze Ochrony Środowiska i Gospodarki Wodnej,
- Bank Ochrony Środowiska S.A. (BOŚ) we współpracy z WFOŚiGW,
- Regionalne Programy Operacyjne dla poszczególnych województw.

W poniższych rozdziałach podaje się informacje nt. instrumentów finansowania działań związanych z usuwaniem wyrobów zawierających azbest.

7.1. Narodowy Fundusz Ochrony Środowiska i Gospodarki Wodnej

W celu wsparcia działań z zakresu ochrony środowiska i gospodarki odpadami, Narodowy Fundusz Ochrony Środowiska w Warszawie opracował oraz od 2019 roku przystąpił do wdrażania „Ogólnopolskiego programu finansowania usuwania wyrobów zawierających azbest”. Celem ww. Programu jest wzrost ilości unieszkodliwionych odpadów zawierających azbest.

7.2. Wojewódzki Fundusz Ochrony Środowiska i Gospodarki Wodnej

WFOŚiGW w Warszawie prowadzi nabory wniosków na dofinansowanie zadań przy udziale środków z Narodowego Funduszu Ochrony Środowiska i Gospodarki Wodnej w ramach programu priorytetowego: „Ogólnopolski program finansowania usuwania wyrobów zawierających azbest” związanych z realizacją gminnych programów usuwania azbestu i wyrobów zawierających azbest.

Celem działania jest unieszkodliwianie oraz zabezpieczenie azbestu i wyrobów zawierających azbest na terenie województwa pomorskiego poprzez realizację zadań wynikających z gminnych programów usuwania azbestu i wyrobów zawierających azbest. W ramach tego Programu udzielone jest dofinansowanie na przedsięwzięcia w zakresie demontażu, zbierania, transportu oraz unieszkodliwiania odpadów zawierających azbest.

Szczegółowe informacje: <https://www.wfosigw.warszawie.pl>

7.3. Bank Ochrony Środowiska S.A.

Bank Ochrony Środowiska S.A. w porozumieniu z WFOŚiGW udziela kredytów na działania związane m.in. z usuwaniem materiałów zawierających azbest.

Przedmiot kredytowania

Realizacja inwestycji związanych z usuwaniem i unieszkodliwianiem azbestu i wyrobów zawierających azbest.

Zakres kredytowania

Wymiana powierzchni dachowych lub elewacyjnych wykonanych z materiałów zawierających azbest.

Koszty kwalifikowane:

- roboty demontażowe, transport i unieszkodliwianie odpadu zawierającego azbest,
- zakup materiałów do wykonania zamiennych pokryć dachowych lub elewacyjnych,
- roboty budowlano-montażowe związane z wykonaniem zamiennych pokryć dachowych lub elewacyjnych.

Finansowaniu ze środków kredytu nie podlegają:

- opracowanie dokumentacji projektowej,
- obsługa geodezyjna,
- nadzór budowlany.

Kredytobiorcy:

Wszyscy ubiegający się z wyjątkiem jednostek samorządu terytorialnego oraz osób fizycznych

Szczegóły:

- maksymalna kwota kredytu: 5.000.000 zł i nie więcej niż 80% kosztów realizowanej inwestycji oraz nie więcej niż wysokość kosztów kwalifikowanych,
- okres realizacji inwestycji: do 12 miesięcy od daty postawienia przez Bank kredytu do dyspozycji Kredytobiorcy,
- maksymalny okres kredytowania: do 10 lat,
- okres dopłat do oprocentowania: 5 lat,
- okres karencji w spłacie kapitału: do 12 miesięcy od dnia zawarcia umowy kredytowej,
- oprocentowanie: zgodne z tabelą oprocentowania banku, pomniejszone o dopłatę WFOŚiGW,
- prowizja przygotowawcza i opłata aranżacyjna: 2% kwoty udzielonego kredytu lecz nie mniej niż 200 zł.

Więcej informacji: www.bosbank.pl

7.4. Ministerstwo Rozwoju i Technologii

Co roku Ministerstwo Rozwoju i Technologii wspiera finansowo realizację zadań wynikających z Programu Oczyszczania Kraju z Azbestu na lata 2009-2032. Większość działań ukierunkowanych jest na wsparcie jednostek samorządu terytorialnego, w formie bezpośredniego wsparcia np. na opracowanie programów usuwania wyrobów zawierających azbest lub też pośrednio w formie materiałów informacyjno – edukacyjnych: ulotek, plakatów, poradników. Wsparcie finansowe dotyczyć może także działań związanych z demontażem i unieszkodliwieniem wyrobów zawierających azbest. Wymogiem uczestnictwa w konkursie jest opracowany i uchwalony Program usuwania wyrobów zawierających azbest dla miasta Siedlce z uwzględnieniem numerów ewidencyjnych działek i obszarów ewidencyjnych. Konkursowy tryb wyboru wykonawców zadań umożliwia realizację i finansowanie działań innowacyjnych, ale zawsze zgodnych z zadaniami wskazanymi w Programie.

8. Monitoring realizacji Programu

Monitoring realizacji „Programu usuwania azbestu i wyrobów zawierających azbest dla miasta Siedlce do 2032 roku” pozwoli na bieżącą analizę, a także kontrolę zgodności założeń Programu z rzeczywistymi działaniami, które podejmowane będą przez właścicieli obiektów.

W celu umożliwienia prowadzenia monitoringu realizacji niniejszego Programu, wyznaczono wskaźniki, służące do oceny jego wdrażania. Wskaźniki te zestawione zostały poniżej.

Tabela 7. Wskaźniki monitoringu Programu usuwania azbestu.

Lp.	Wskaźnik monitoringu
1.	Ilość wyrobów zawierających azbest w m ²
2.	Ilość wyrobów zawierających azbest w Mg
3.	Szacowany koszt usunięcia i utylizacji wszystkich wyrobów zawierających azbest

Na podstawie bazy danych o lokalizacji oraz powierzchni pokryć dachowych wykonanych z płyt azbestowo-cementowych oraz proponowanych powyżej wskaźników oceny wdrażania Programu, możliwe będzie monitorowanie „Programu usuwania azbestu i wyrobów zawierających azbest z terenu miasta Siedlce do 2032 roku”.

9. Streszczenie

„Program usuwania azbestu i wyrobów zawierających azbest z terenu miasta Siedlce do 2032” roku jest aktualizacją Programu przyjętego uchwałą Nr XLII/600/2009 Rady Miasta Siedlce z dnia 29 maja 2009 r.

Program został sporządzony w celu wyeliminowania maksymalnej ilości wyrobów zawierających azbest z terenu miasta. Proces usuwania wyrobów zawierających azbest, zgodnie z zapisami krajowego programu, powinien być zakończony w 2032 roku.

W treści Programu przedstawiono charakterystykę azbestu z uwzględnieniem budowy i rodzaju azbestu, właściwości i zastosowania azbestu, źródeł narażenia na działanie azbestu oraz wpływu azbestu na organizm człowieka. W sposób opisowy oraz na schematach podano sposoby postępowania z materiałami zawierającymi azbest, w tym: obowiązki i postępowanie właścicieli i zarządców przy użytkowaniu obiektów i terenów z wyrobami zawierającymi azbest, obowiązki i postępowanie przy usuwaniu wyrobów zawierających azbest oraz ich transportu. Podano także lokalizację składowiska odpadów zawierających azbest, zlokalizowanego na terenie województwa mazowieckiego.

Zgodnie z obowiązującymi wytycznymi, w celu ustalenia ilości wyrobów zawierających azbest w jednostce wagowej, stosuje się wskaźnik przeliczeniowy, który wynosi 15 kg na każdy m² eternitu. Przelicznik ten dotyczy pokryć dachowych i elewacyjnych, zawierających azbest. Z przedstawionych danych wynika, że wyroby zawierające azbest na terenie miasta Siedlce to głównie faliste i płaskie płyty azbestowo-cementowe służące, jako pokrycie dachowe

w budynkach mieszkalnych oraz budynkach zabudowy gospodarczej. Zdecydowana większość zinwentaryzowanych wyrobów charakteryzuje się 3 stopniem pilności usunięcia. Obiekty, w których znajdują się wyroby zawierające azbest to głównie domy mieszkalne oraz budynki gospodarcze. Szczegółowe informacje na temat rodzaju oraz ilości wyrobów zawierających azbest występujących na terenie miasta Siedlce zostały zawarte w wynikach inwentaryzacji wyrobów zawierających azbest na terenie miasta Siedlce, która stanowi załącznik nr 3 do niniejszego Programu. Wyniki inwentaryzacji zostały wprowadzone do Bazy Azbestowej (www.bazaazbestowa.gov.pl).

Według danych zawartych w Bazie Azbestowej, w latach 2009-2021, z terenu miasta usunięto 2 580,36 Mg wyrobów zawierających azbest, w tym około 61% wyrobów azbestowych będących w posiadaniu osób fizycznych i około 73% wyrobów będących własnością osób prawnych. Do usunięcia pozostało 1 482,433 Mg wyrobów azbestowych.

Właściciele i zarządcy obiektów, na których występują wyroby zawierające azbest są zobowiązani do corocznego składania informacji o wyrobach zawierających azbest wraz z przeprowadzoną oceną stanu i możliwości bezpiecznego użytkowania wyrobów zawierających azbest. Wzory formularzy stanowią załącznik nr 1 i nr 2 do niniejszego Programu.

Szczegółowe informacje na temat rodzaju oraz ilości wyrobów azbestowych zostały przedstawione w wynikach inwentaryzacji wyrobów zawierających azbest zlokalizowanych na terenie miasta Siedlce, które stanowią załącznik nr 3 do niniejszego Programu.

10. Materiały źródłowe

1. GUS – Bank danych lokalnych; www.stat.gov.pl/bdl/;
2. <http://www.funduszeuropejskie.gov.pl/>;
3. Plan usuwania wyrobów zawierających azbest z obiektów użyteczności publicznej stanowiących lub będących w zarządzaniu, administrowaniu przez organy administracji publicznej na szczeblu wojewódzkim, powiatowym i gminnym;
4. Program Oczyszczania Kraju z Azbestu na lata 2009-2032;
5. www.bazaazbestowa.pl;
6. www.nfosigw.gov.pl;
7. www.wfosigw.warszawa.pl;
8. www.bosbank.pl;

ZAŁĄCZNIK NR 1 - INFORMACJA O WYROBACH ZAWIERAJĄCYCH AZBEST INFORMACJA O WYROBACH ZAWIERAJĄCYCH AZBEST¹⁾

1. Nazwa miejsca/urządzenia/instalacji, adres²⁾:
województwo mazowieckie, miasto Siedlce,
.....
2. Wykorzystujący wyroby zawierające azbest – imię i nazwisko lub nazwa i adres:
.....
3. Tytuł własności.....
4. Rodzaj zabudowy³⁾:
 - budynek mieszkalny,
 - budynek gospodarczy,
 - budynek przemysłowy,
 - budynek mieszkalno-gospodarczy,
 - inny.
5. Numer działki ewidencyjnej⁴⁾:
.....
6. Numer obrębu ewidencyjnego⁴⁾:
.....
7. Nazwa, rodzaj wyrobu⁵⁾:
 - płyty azbestowo-cementowe faliste stosowane w budownictwie,
 - płyty azbestowo-cementowe płaskie stosowane w budownictwie,
 - inne:.....
8. Ilość posiadanych wyrobów⁶⁾:
.....m²
9. Stopień pilności⁷⁾:
 - I - wymagane pilnie usunięcie (wymiana na wyrób bezazbestowy) lub zabezpieczenie,
 - II - wymagana ponowna ocena w terminie do 1 roku,
 - III - wymagana ponowna ocena w terminie do 5 lat.
10. Zaznaczenie miejsca występowania wyrobów⁸⁾:
 - a) nazwa i numer dokumentu:
.....
 - b) data ostatniej aktualizacji:
.....
11. Przewidywany termin usunięcia wyrobów:
rok 2032 /
12. Ilość usuniętych wyrobów zawierających azbest przekazanych do unieszkodliwienia⁶⁾:
.....

Data: r.

Podpis:

¹⁾ Za wyrób zawierający azbest uznaje się każdy wyrób zawierający wagowo 0,1 % lub więcej azbestu.

²⁾ Adres faktycznego miejsca występowania azbestu należy uzupełnić w następującym formacie: województwo, powiat, gmina, miejscowość, ulica, numer nieruchomości.

³⁾ Należy podać rodzaj zabudowy: budynek mieszkalny, budynek gospodarczy, budynek przemysłowy, budynek mieszkalno-gospodarczy, inny.

⁴⁾ Należy podać numer działki ewidencyjnej i numer obrębu ewidencyjnego faktycznego miejsca występowania azbestu.

⁵⁾ Przy określaniu rodzaju wyrobu zawierającego azbest należy stosować następującą klasyfikację:

– płyty azbestowo-cementowe płaskie stosowane w budownictwie, – płyty faliste azbestowo-cementowe stosowane w budownictwie, – rury i złącza azbestowo-cementowe, – rury i złącza azbestowo-cementowe pozostawione w ziemi, – izolacje natryskowe środkami zawierającymi w swoim składzie azbest, – wyroby cierne azbestowo-kauczukowe, – przędza specjalna, w tym włókna azbestowe obrobione, – szczeliwa azbestowe, – taśmy tkane i plecione, sznury i sznurki, – wyroby azbestowo-kauczukowe, z wyjątkiem wyrobów ciernych, – papier, tektura, – drogi zabezpieczone (drogi utwardzone odpadami zawierającymi azbest przed wejściem w życie ustawy z dnia 19 czerwca 1997 r. o zakazie stosowania wyrobów zawierających azbest, po trwałym zabezpieczeniu przed emisją włókien azbestu), – drogi utwardzone odpadami zawierającymi azbest przed wejściem w życie ustawy z dnia 19 czerwca 1997 r. o zakazie

stosowania wyrobów zawierających azbest, ale niezabezpieczone trwale przed emisją włókien azbestu,

– inne wyroby zawierające azbest, oddzielnie niewymienione, w tym papier i tektura; podać jakie.

⁶⁾ Ilość wyrobów zawierających azbest należy podać w jednostkach właściwych dla danego wyrobu (kg, m², m³, m.b., km).

⁷⁾ Według „Oceny stanu i możliwości bezpiecznego użytkowania wyrobów zawierających azbest” określonej w załączniku nr 1 do rozporządzenia Ministra Gospodarki, Pracy i Polityki Społecznej z dnia 2 kwietnia 2004 r. w sprawie sposobów i warunków bezpiecznego użytkowania i usuwania wyrobów zawierających azbest (Dz. U. Nr 71, poz. 649 oraz z 2010 r. Nr 162, poz. 1089).

⁸⁾ Nie dotyczy osób fizycznych niebędących przedsiębiorcami. Należy podać nazwę i numer dokumentu oraz datę jego ostatniej aktualizacji, w którym zostały oznaczone miejsca występowania wyrobów zawierających azbest, w szczególności planu sytuacyjnego terenu instalacji lub urządzenia zawierającego azbest, dokumentacji technicznej.

ZAŁĄCZNIK NR 2 - OCENA STANU I MOŻLIWOŚCI BEZPIECZNEGO UŻYTKOWANIA WYROBÓW ZAWIERAJĄCYCH AZBEST

OCENA

stanu i możliwości bezpiecznego użytkowania wyrobów zawierających azbest

Nazwa miejsca/objektu/urządzenia budowlanego/instalacji przemysłowej:

- pokrycie dachu,
 elewacja,
 inne:.....

Adres miejsca/objektu/urządzenia budowlanego/instalacji przemysłowej:

Miasto Siedlce.....

Rodzaj zabudowy¹⁾:

- budynek mieszkalny,
 budynek gospodarczy,
 budynek przemysłowy,
 budynek mieszkalno-gospodarczy,
 inne.

Numer działki ewidencyjnej²⁾:

Numer obrębu ewidencyjnego²⁾:

Nazwa, rodzaj wyrobu³⁾:

- płyty azbestowo-cementowe faliste stosowane w budownictwie,
 płyty azbestowo-cementowe płaskie stosowane w budownictwie,
 inne:.....

Ilość wyrobów⁴⁾:

Data sporządzenia poprzedniej oceny⁵⁾:

Grupa/ nr	Rodzaj i stan wyrobu	Punkty	Ocena
1	2	3	4
I	Sposób zastosowania azbestu		
1	Powierzchnia pokryta masą natryskową z azbestem (torkret)	30	
2	Tynk zawierający azbest	30	
3	Lekkie płyty izolacyjne z azbestem (ciężar obj. < 1 000 kg/m ³)	25	
4	Pozostałe wyroby z azbestem (np. pokrycia dachowe, elewacyjne)	10	
II	Struktura powierzchni wyrobu z azbestem		
5	Duże uszkodzenia powierzchni, naruszona struktura włókien	60	
6	Niewielkie uszkodzenia powierzchni (rysy, odpryski, załamania), naruszona struktura włókien	30	
7	Ścisła struktura włókien przy braku warstwy zabezpieczającej lub jej dużych ubytkach	15	
8	Warstwa zabezpieczająca bez uszkodzeń	0	
III	Możliwość uszkodzenia powierzchni wyrobu z azbestem		
9	Wyrób jest przedmiotem jakichś prac	30	
10	Wyrób bezpośrednio dostępny (do wysokości 2 m)	15	
11	Wyrób narażony na uszkodzenia mechaniczne	10	
12	Wyrób narażony na wstrząsy i drgania lub czynniki atmosferyczne	10	
13	Wyrób nie jest narażony na wpływy zewnętrzne	0	

IV	Miejsce usytuowania wyrobu w stosunku do pomieszczeń użytkowych		
14	Bezpośrednio w pomieszczeniu	30	
15	Za zawieszonym, nieszczelnym sufitem lub innym pokryciem	25	
16	W systemie wywietrzania pomieszczenia (kanały wentylacyjne)	25	
17	Na zewnątrz obiektu (np. tynk)	20	
18	Elementy obiektu (np. osłony balkonowe, filarki międzyokienne)	10	
19	Za zawieszonym szczelnym sufitem lub innym pokryciem, ponad pyłoszczelną powierzchnią lub poza szczelnym kanałem wentylacyjnym	5	
20	Bez kontaktu z pomieszczeniem (np. na dachu odizolowanym od pomieszczeń mieszkalnych)	0	
V	Wykorzystanie miejsca/obiektu/urządzenia budowlanego/instalacji przemysłowej		
21	Regularne przez dzieci, młodzież lub sportowców	40	
22	Stale lub częste (np. zamieszkanie, miejsce pracy)	30	
23	Czasowe (np. domki rekreacyjne)	15	
24	Rzadkie (np. strychy, piwnice, komórki)	5	
25	Nieuzyskane (np. opuszczone zabudowania mieszkalne lub gospodarskie, wyłączone z użytkowania obiekty, urządzenia lub instalacje)	0	
SUMA PUNKTÓW OCENY			
STOPIEŃ PILNOŚCI			

UWAGA: W każdej z pięciu grup arkusza należy wskazać co najmniej jedną pozycję. Jeśli w grupie zostanie wskazana więcej niż jedna pozycja, sumując punkty z poszczególnych grup, należy uwzględnić tylko pozycję o najwyższej punktacji w danej grupie. Sumaryczna liczba punktów pozwala określić stopień pilności:

Stopień pilności I od 120 punktów

wymagane pilnie usunięcie (wymiana na wyrób bezazbestowy) lub zabezpieczenie

Stopień pilności II od 95 do 115 punktów

wymagana ponowna ocena w terminie do 1 roku

Stopień pilności III do 90 punktów

wymagana ponowna ocena w terminie do 5 lat

.....
Oceniający
(imię i nazwisko)

..... r., Siedlce
(data, miejscowość)

.....
Właściciel/Zarządca
(podpis)

.....
(adres lub pieczęć z adresem)

Objaśnienia:

- 1) Należy podać rodzaj zabudowy: budynek mieszkalny, budynek gospodarczy, budynek przemysłowy, inny.
- 2) Należy podać numer obrębu ewidencyjnego i numer działki ewidencyjnej faktycznego miejsca występowania azbestu.
- 3) Przy określaniu rodzaju wyrobu zawierającego azbest należy stosować następującą klasyfikację:
 - płyty azbestowo-cementowe płaskie stosowane w budownictwie,
 - płyty faliste azbestowo-cementowe dla budownictwa,
 - rury i złącza azbestowo-cementowe,
 - izolacje natryskowe środkami zawierającymi w swoim składzie azbest,
 - wyroby cierne azbestowo-kauczukowe,
 - przędza specjalna, w tym włókna azbestowe obrobione,
 - szczeliwa azbestowe,
 - taśmy tkane i plecione, sznury i sznurki,
 - wyroby azbestowo-kauczukowe, z wyjątkiem wyrobów ciernych,
 - papier, tektura,
 - inne wyroby zawierające azbest, oddzielnie niewymienione, w tym papier i tektura, podać jakie.
- 4) Ilość wyrobów azbestowych podana w jednostkach masy (Mg) oraz w jednostkach właściwych dla danego wyrobu (m², m³, mb).
- 5) Należy podać datę przeprowadzenia poprzedniej oceny; jeśli jest to pierwsza ocena, należy wpisać „pierwsza ocena”.

Spis tabel

Tabela 1. Charakterystyka właściwości fizykochemicznych wybranych odmian azbestu.....	7
Tabela 2. Składowisko odpadów zawierających azbest na terenie województwa mazowieckiego.	20
Tabela 3. Składowisko ogólnodostępne – Rachocin.	20
Tabela 4. Dotychczasowa realizacja Programu usuwania azbestu i wyrobów zawierających azbest z obiektów zlokalizowanych na terenie Miasta Siedlce	24
Tabela 5. Harmonogram działań na lata 2020-2032.....	26
Tabela 6. Uśredniona cena związana z usuwaniem materiałów azbestowych z terenu miasta Siedlce.....	27
Tabela 7. Wskaźniki monitoringu Programu usuwania azbestu.....	31

Spis rysunków

Rysunek 1. Schemat procedury dotyczącej obowiązków i postępowania właścicieli i zarządców przy użytkowaniu obiektów i terenów z wyrobami zawierającymi azbest.....	11
Rysunek 2. Schemat procedury dotyczącej obowiązków i postępowania właścicieli i zarządców przy usuwaniu wyrobów zawierających azbest z obiektów i terenów zlokalizowanych na terenie Miasta Siedlce.	12
Rysunek 3. Wzór oznakowania wyrobów, odpadów i opakowań zawierających azbest lub wyroby zawierające azbest, a także miejsca ich występowania.	16
Rysunek 4. Schemat procedury dotyczącej prac polegających na usuwaniu wyrobów zawierających azbest, wytwarzania odpadów niebezpiecznych wraz z oczyszczaniem obiektu/terenu/ instalacji.....	17
Rysunek 5. Schemat procedury dotyczącej przygotowania i transportu odpadów niebezpiecznych zawierających azbest.....	19

Tabela 1. Wyniki inwentaryzacji wyrobów zawierających azbest należących do osób fizycznych na terenie Miasta Siedlce.

Lp.	Miejscowość	Ulica	Numer domu	Numer działki ewidencyjnej	Obręb ewidencyjny	Własność	Rodzaj zabudowy	Rodzaj wyrobu	Ilość w m2	Ilość w kg	Stopień pilności
1	Siedlce	10 Lutego ul.	55	82/11	146401_1.0046	1	1	2	63,86	957,9	3
2	Siedlce	10 Lutego ul.	57	82/10	146401_1.0046	1	1	2	64,47	967,05	3
3	Siedlce	10 Lutego ul.	67	82/2	146401_1.0046	1	1	2	68,05	1020,75	3
4	Siedlce	11 Listopada ul.	29	48/1	146401_1.0036	1	1	2	91,6	1374	3
5	Siedlce	11 Listopada ul.	35	51	146401_1.0036	1	5	2	11,61	174,15	3
6	Siedlce	Adama Asnyka ul.	11	165	146401_1.0091	1	5	2	29,75	446,25	3
7	Siedlce	Adama Asnyka ul.	14	107	146401_1.0086	1	1	2	74,82	1122,3	3
8	Siedlce	Adama Asnyka ul.	15	168	146401_1.0091	1	1	2	165,42	2481,3	3
9	Siedlce	Adama Asnyka ul.	21	170	146401_1.0091	1	1	2	80,14	1202,1	3
10	Siedlce	Adama Asnyka ul.	26	15	146401_1.0132	1	1	2	83,56	1253,4	3
11	Siedlce	Adama Asnyka ul.	31	174	146401_1.0091	1	1	2	71,31	1069,65	3
12	Siedlce	Adama Asnyka ul.	39	179	146401_1.0091	1	1	2	96,61	1449,15	3
13	Siedlce	Adama Mickiewicza ul.	7	51/2	146401_1.0033	1	5	2	32,15	482,25	3
14	Siedlce	Adama Mickiewicza ul.	7	51/3	146401_1.0033	1	5	2	17,21	258,15	3
15	Siedlce	Adama Mickiewicza ul.	15	52/2	146401_1.0033	1	1	2	133,9	2008,5	3
16	Siedlce	Adama Mickiewicza ul.	16	67	146401_1.0033	1	1	2	144,21	2163,15	3
17	Siedlce	Adama Mickiewicza ul.	20	68	146401_1.0033	1	2	2	81,24	1218,6	3
18	Siedlce	Adama Mickiewicza ul.	30	70/3	146401_1.0033	1	2	2	63,64	954,6	3
19	Siedlce	Adama Mickiewicza ul.	47	126/4	146401_1.0025	1	2	2	51,38	770,7	3
20	Siedlce	Adama Mickiewicza ul.	57	125/5	146401_1.0025	1	1	2	105,64	1584,6	3
21	Siedlce	Adama Mickiewicza ul.	59	170/4	146401_1.0025	1	1	2	124,47	1867,05	3
22	Siedlce	Adama Mickiewicza ul.	62	131	146401_1.0025	1	2	2	54,92	823,8	3
23	Siedlce	Adolfa Ganiewskiego ul.	13	31/4	146401_1.0112	1	1	2	113,59	1703,85	3
24	Siedlce	Adolfa Ganiewskiego ul.	16	1/3	146401_1.0112	1	2	2	87,72	1315,8	3
25	Siedlce	Adolfa Ganiewskiego ul.	16	1/3	146401_1.0112	1	1	2	106,17	1592,55	3

Program usuwania azbestu i wyrobów zawierających azbest z terenu miasta Siedlce do 2032 roku

ZAŁĄCZNIK NR 3

Lp.	Miejscowość	Ulica	Numer domu	Numer działki ewidencyjnej	Obręb ewidencyjny	Własność	Rodzaj zabudowy	Rodzaj wyrobu	Ilość w m2	Ilość w kg	Stopień pilności
26	Siedlce	Adolfa Ganiewskiego ul.	-	33/2	146401_1.0112	1	2	2	80,17	1202,55	3
27	Siedlce	Adolfa Ganiewskiego ul.	-	36/4	146401_1.0112	1	2	2	97,32	1459,8	3
28	Siedlce	Adolfa Ganiewskiego ul.	-	36/4	146401_1.0112	1	2	2	111,4	1671	3
29	Siedlce	Adolfa Ganiewskiego ul.	-	36/4	146401_1.0112	1	2	2	98,02	1470,3	3
30	Siedlce	Adolfa Ganiewskiego ul.	-	36/6	146401_1.0112	1	2	2	89,14	1337,1	3
31	Siedlce	Adolfa Ganiewskiego ul.	-	36/6	146401_1.0112	1	2	2	108	1620	3
32	Siedlce	Akacyjowa ul.	9	100	146401_1.0072	1	1	2	115,23	1728,45	3
33	Siedlce	Akacyjowa ul.	42	121	146401_1.0072	1	1	2	121,23	1818,45	3
34	Siedlce	Akacyjowa ul.	52	62	146401_1.0072	1	2	2	53,09	796,35	3
35	Siedlce	Akacyjowa ul.	56	60	146401_1.0072	1	1	2	102,62	1539,3	3
36	Siedlce	Akacyjowa ul.	58	59	146401_1.0072	1	2	2	32,03	480,45	3
37	Siedlce	Akacyjowa ul.	62	57	146401_1.0072	1	2	2	28,45	426,75	3
38	Siedlce	Akacyjowa ul.	62	57	146401_1.0072	1	1	2	104,82	1572,3	3
39	Siedlce	Aleksandrowska ul.	10	11	146401_1.0034	1	1	2	137,95	2069,25	3
40	Siedlce	Antoniego Wintera ul.	-	89/10	146401_1.0090	1	5	2	12,63	189,45	3
41	Siedlce	Arcybiskupa Ignacego Krasickiego ul.	7a	123/1	146401_1.0086	1	2	2	97,06	1455,9	3
42	Siedlce	Bajkowa ul.	4	133	146401_1.0101	1	5	2	13,85	207,75	3
43	Siedlce	Bajkowa ul.	4	133	146401_1.0101	1	5	2	34,05	510,75	2
44	Siedlce	Bajkowa ul.	8	129	146401_1.0101	1	1	2	97,45	1461,75	3
45	Siedlce	Bajkowa ul.	11	176	146401_1.0101	1	5	2	31,53	472,95	3
46	Siedlce	Bajkowa ul.	13	170	146401_1.0101	1	1	2	115,21	1728,15	3
47	Siedlce	Bajkowa ul.	13	170	146401_1.0101	1	2	2	54,62	819,3	3
48	Siedlce	Bajkowa ul.	15	165	146401_1.0101	1	5	2	22,49	337,35	3
49	Siedlce	Bajkowa ul.	30	104/1	146401_1.0101	1	2	2	38,65	579,75	3
50	Siedlce	Bajkowa ul.	32	102	146401_1.0101	1	5	2	29,44	441,6	3
51	Siedlce	Bajkowa ul.	34	100	146401_1.0101	1	2	2	51,93	778,95	3

Program usuwania azbestu i wyrobów zawierających azbest z terenu miasta Siedlce do 2032 roku

ZAŁĄCZNIK NR 3

Lp.	Miejscowość	Ulica	Numer domu	Numer działki ewidencyjnej	Obręb ewidencyjny	Własność	Rodzaj zabudowy	Rodzaj wyrobu	Ilość w m2	Ilość w kg	Stopień pilności
52	Siedlce	Bajkowa ul.	1a	196/2	146401_1.0101	1	1	2	110,28	1654,2	3
53	Siedlce	Bajkowa ul.	1b	196/1	146401_1.0101	1	1	2	103,82	1557,3	3
54	Siedlce	Batalionów Chłopskich ul.	24	46/2	146401_1.0085	1	2	2	31,39	470,85	3
55	Siedlce	Batalionów Chłopskich ul.	26	50	146401_1.0085	1	2	2	105,21	1578,15	3
56	Siedlce	Batalionów Chłopskich ul.	30	233	146401_1.0085	1	5	2	16,9	253,5	3
57	Siedlce	Batalionów Chłopskich ul.	38	31/2	146401_1.0110	1	1	2	113,74	1706,1	3
58	Siedlce	Batalionów Chłopskich ul.	13a	126/1	146401_1.0085	1	1	2	83,88	1258,2	3
59	Siedlce	Białostocka ul.	7	59	146401_1.0083	1	5	2	28,59	428,85	3
60	Siedlce	Białostocka ul.	14	40	146401_1.0083	1	1	2	94,09	1411,35	3
61	Siedlce	Białostocka ul.	16	41	146401_1.0083	1	1	2	86,32	1294,8	3
62	Siedlce	Białostocka ul.	17	70	146401_1.0083	1	5	2	24,76	371,4	3
63	Siedlce	Białostocka ul.	5a	57/2	146401_1.0083	1	1	2	101,81	1527,15	3
64	Siedlce	Boczna ul.	6	64	146401_1.0058	1	5	2	20,24	303,6	3
65	Siedlce	Boczna ul.	11	55	146401_1.0058	1	2	2	47,39	710,85	3
66	Siedlce	Bolesława Prusa ul.	29	23/2	146401_1.0033	1	2	2	27,94	419,1	3
67	Siedlce	Bolesława Prusa ul.	31	23/1	146401_1.0033	1	2	2	54,22	813,3	3
68	Siedlce	Bolesława Prusa ul.	54a	42/7	146401_1.0033	1	1	2	73,02	1095,3	3
69	Siedlce	Bolesława Prusa ul.	-	1/1	146401_1.0035	1	2	2	140	2100	3
70	Siedlce	Bolesława Prusa ul.	-	1/1	146401_1.0035	1	5	2	50	750	3
71	Siedlce	Borowiczan ul.	8	28/9	146401_1.0113	1	5	2	54,78	821,7	3
72	Siedlce	Borówkowa ul.	3	45/12	146401_1.0127	1	2	2	66,38	995,7	3
73	Siedlce	Borówkowa ul.	3	45/12	146401_1.0127	1	2	2	86,55	1298,25	3
74	Siedlce	Bronisława Krakówki ul.	3	186	146401_1.0104	1	2	2	43,69	655,35	3
75	Siedlce	Bronisława Krakówki ul.	6	198	146401_1.0104	1	2	2	59,52	892,8	3
76	Siedlce	Bronisława Krakówki ul.	6	198	146401_1.0104	1	1	2	111,58	1673,7	3
77	Siedlce	Brzozowa ul.	6	43	146401_1.0083	1	3	2	52,33	784,95	3

Program usuwania azbestu i wyrobów zawierających azbest z terenu miasta Siedlce do 2032 roku

ZAŁĄCZNIK NR 3

Lp.	Miejscowość	Ulica	Numer domu	Numer działki ewidencyjnej	Obręb ewidencyjny	Własność	Rodzaj zabudowy	Rodzaj wyrobu	Ilość w m2	Ilość w kg	Stopień pilności
78	Siedlce	Ceglana ul.	21	41	146401_1.0091	1	2	2	56,34	845,1	3
79	Siedlce	Ceglana ul.	23	42/1	146401_1.0091	1	1	2	92,82	1392,3	3
80	Siedlce	Ceglana ul.	34	14/1	146401_1.0091	1	1	2	93,28	1399,2	3
81	Siedlce	Ceglana ul.	38	16	146401_1.0091	1	5	2	20,98	314,7	3
82	Siedlce	Ceglana ul.	40	17	146401_1.0091	1	2	2	65,88	988,2	3
83	Siedlce	Ceglana ul.	42	18	146401_1.0091	1	2	2	40,89	613,35	3
84	Siedlce	Ceglana ul.	46	20	146401_1.0091	1	2	2	50,99	764,85	3
85	Siedlce	Ceglana ul.	46	20	146401_1.0091	1	1	2	96,06	1440,9	3
86	Siedlce	Ceglana ul.	55	58	146401_1.0091	1	2	2	82,75	1241,25	3
87	Siedlce	Ceglana ul.	62	27	146401_1.0091	1	1	2	141,15	2117,25	3
88	Siedlce	Ceglana ul.	65	63	146401_1.0091	1	1	2	139,46	2091,9	3
89	Siedlce	Ceglana ul.	66	29/1	146401_1.0091	1	5	2	8	120	3
90	Siedlce	Ceglana ul.	67	64	146401_1.0091	1	1	2	112,9	1693,5	3
91	Siedlce	Ceglana ul.	69	65/3	146401_1.0091	1	2	2	44,81	672,15	3
92	Siedlce	Ceglana ul.	73	67/3	146401_1.0091	1	5	2	17,79	266,85	3
93	Siedlce	Ceglana ul.	73	67/3	146401_1.0091	1	2	2	40,18	602,7	3
94	Siedlce	Ceglana ul.	77	69	146401_1.0091	1	2	2	31,62	474,3	3
95	Siedlce	Ceglana ul.	89	75	146401_1.0091	1	5	2	14,78	221,7	3
96	Siedlce	Ceglana ul.	93	77	146401_1.0091	1	1	2	143,66	2154,9	3
97	Siedlce	Ceglana ul.	64a	28/1	146401_1.0091	1	1	2	147,86	2217,9	3
98	Siedlce	Ceglana ul.	69a	65/1	146401_1.0091	1	1	2	86,16	1292,4	3
99	Siedlce	Chmielna ul.	67/2	63	146401_1.0150	1	2	2	92,9	1393,5	3
100	Siedlce	Cmentarna ul.	11	33/1	146401_1.0047	1	5	2	24,31	364,65	3
101	Siedlce	Cmentarna ul.	15	29	146401_1.0047	1	5	2	14,29	214,35	3
102	Siedlce	Cmentarna ul.	24	27	146401_1.0044	1	2	2	41,87	628,05	3
103	Siedlce	Cmentarna ul.	29	16	146401_1.0047	1	5	2	104,45	1566,75	3

Program usuwania azbestu i wyrobów zawierających azbest z terenu miasta Siedlce do 2032 roku

ZAŁĄCZNIK NR 3

Lp.	Miejscowość	Ulica	Numer domu	Numer działki ewidencyjnej	Obręb ewidencyjny	Własność	Rodzaj zabudowy	Rodzaj wyrobu	Ilość w m2	Ilość w kg	Stopień pilności
104	Siedlce	Cmentarna ul.	40	16/2	146401_1.0044	1	1	2	103,69	1555,35	3
105	Siedlce	Cmentarna ul.	89	39	146401_1.0027	1	1	2	47,56	713,4	3
106	Siedlce	Cmentarna ul.	89	39	146401_1.0027	1	2	2	39,1	586,5	3
107	Siedlce	Cmentarna ul.	89	39	146401_1.0027	1	5	2	21,33	319,95	3
108	Siedlce	Cmentarna ul.	-	32/10	146401_1.0027	1	1	2	58,49	877,35	3
109	Siedlce	Cypriana Kamila Norwida ul.	4	196	146401_1.0086	1	5	2	40,58	608,7	3
110	Siedlce	Cypriana Kamila Norwida ul.	4	196	146401_1.0086	1	1	2	63,23	948,45	3
111	Siedlce	Cypriana Kamila Norwida ul.	8	190	146401_1.0086	1	2	2	35,52	532,8	3
112	Siedlce	Cypriana Kamila Norwida ul.	7a	172/1	146401_1.0086	1	2	2	96,19	1442,85	3
113	Siedlce	Czerwonego Kapturka ul.	5	195	146401_1.0101	1	1	2	36,28	544,2	3
114	Siedlce	Czerwonego Kapturka ul.	7	7	146401_1.0104	1	1	2	74,44	1116,6	3
115	Siedlce	Czerwonego Kapturka ul.	13	10	146401_1.0104	1	1	2	73,94	1109,1	3
116	Siedlce	Czerwonego Kapturka ul.	14	20	146401_1.0104	1	1	2	89,33	1339,95	3
117	Siedlce	Czerwonego Kapturka ul.	15	11	146401_1.0104	1	2	2	32,58	488,7	3
118	Siedlce	Czerwonego Kapturka ul.	16	21	146401_1.0104	1	1	2	80,11	1201,65	3
119	Siedlce	Czerwonego Kapturka ul.	18	22	146401_1.0104	1	2	2	25,45	381,75	3
120	Siedlce	Czerwonego Kapturka ul.	18	22	146401_1.0104	1	1	2	79	1185	3
121	Siedlce	Czerwonego Kapturka ul.	19	14	146401_1.0104	1	1	2	210,22	3153,3	3
122	Siedlce	Czerwonego Krzyża ul.	52	24/4	146401_1.0038	1	5	2	12,99	194,85	3
123	Siedlce	Czerwonego Krzyża ul.	52	23/4	146401_1.0038	1	5	2	11,11	166,65	3
124	Siedlce	Czesława Dylewicza ul.	2	18/2	146401_1.0054	1	5	2	26,13	391,95	3
125	Siedlce	Dolna ul.	11	7	146401_1.0029	1	5	2	16,09	241,35	3
126	Siedlce	Domanicka ul.	14	10	146401_1.0127	1	1	2	70,31	1054,65	3
127	Siedlce	Domanicka ul.	21	76/1	146401_1.0127	1	2	2	50	750	3
128	Siedlce	Domanicka ul.	34	19/8	146401_1.0127	1	1	2	82,8	1242	3
129	Siedlce	Domanicka ul.	34	19/8	146401_1.0127	1	2	2	47,39	710,85	3

Program usuwania azbestu i wyrobów zawierających azbest z terenu miasta Siedlce do 2032 roku

ZAŁĄCZNIK NR 3

Lp.	Miejscowość	Ulica	Numer domu	Numer działki ewidencyjnej	Obręb ewidencyjny	Własność	Rodzaj zabudowy	Rodzaj wyrobu	Ilość w m2	Ilość w kg	Stopień pilności
130	Siedlce	Domanicka ul.	38	19/2	146401_1.0127	1	2	2	46,18	692,7	3
131	Siedlce	Domanicka ul.	43	58	146401_1.0127	1	1	2	100,01	1500,15	3
132	Siedlce	Domanicka ul.	44	74/4	146401_1.0127	1	2	2	142,1	2131,5	3
133	Siedlce	Domanicka ul.	48	21/23	146401_1.0127	1	2	2	55,03	825,45	3
134	Siedlce	Domanicka ul.	53	37/1	146401_1.0127	1	1	2	121,82	1827,3	3
135	Siedlce	Domanicka ul.	56	22/2	146401_1.0127	1	1	2	116,37	1745,55	3
136	Siedlce	Domanicka ul.	59	35/1	146401_1.0127	1	1	2	116,25	1743,75	3
137	Siedlce	Domanicka ul.	65	37/18	146401_1.0127	1	2	2	64,59	968,85	3
138	Siedlce	Domanicka ul.	65	37/18	146401_1.0127	1	1	2	96,58	1448,7	3
139	Siedlce	Domanicka ul.	68	24/5	146401_1.0127	1	2	2	45,74	686,1	3
140	Siedlce	Domanicka ul.	74	27/2	146401_1.0127	1	5	2	24,92	373,8	3
141	Siedlce	Domanicka ul.	80	28/23	146401_1.0127	1	5	2	9,22	138,3	3
142	Siedlce	Domanicka ul.	110	8/4	146401_1.0128	1	2	2	51,37	770,55	3
143	Siedlce	Domanicka ul.	114	10	146401_1.0128	1	1	2	107,54	1613,1	3
144	Siedlce	Domanicka ul.	118	12	146401_1.0128	1	2	2	80,36	1205,4	3
145	Siedlce	Domanicka ul.	120	13/2	146401_1.0128	1	1	2	81,19	1217,85	3
146	Siedlce	Domanicka ul.	110a	8/3	146401_1.0128	1	1	2	79,18	1187,7	3
147	Siedlce	Dworska ul.	7	13	146401_1.0052	1	5	2	10,73	160,95	3
148	Siedlce	Dworska ul.	9	8/2	146401_1.0052	1	1	2	98,41	1476,15	3
149	Siedlce	Dworska ul.	9	8/2	146401_1.0052	1	2	2	39,7	595,5	3
150	Siedlce	Dzieci Zamojszczyzny ul.	45	14/27	146401_1.0107	1	2	2	282,15	4232,25	3
151	Siedlce	Dzieci Zamojszczyzny ul.	52	8/5	146401_1.0107	1	1	2	87,91	1318,65	3
152	Siedlce	Dzieci Zamojszczyzny ul.	54	8/4	146401_1.0107	1	1	2	87,74	1316,1	3
153	Siedlce	Dzieci Zamojszczyzny ul.	54	8/4	146401_1.0107	1	1	2	86,26	1293,9	3
154	Siedlce	Dzieci Zamojszczyzny ul.	67	19/5	146401_1.0126	1	5	2	18,74	281,1	3
155	Siedlce	Dzieci Zamojszczyzny ul.	77	23/5	146401_1.0126	1	1	2	73,25	1098,75	3

Program usuwania azbestu i wyrobów zawierających azbest z terenu miasta Siedlce do 2032 roku

ZAŁĄCZNIK NR 3

Lp.	Miejscowość	Ulica	Numer domu	Numer działki ewidencyjnej	Obręb ewidencyjny	Własność	Rodzaj zabudowy	Rodzaj wyrobu	Ilość w m2	Ilość w kg	Stopień pilności
156	Siedlce	Dzieci Zamojszczyzny ul.	77	23/5	146401_1.0126	1	2	2	60,38	905,7	3
157	Siedlce	Dzieci Zamojszczyzny ul.	87	26/37	146401_1.0126	1	2	2	49,49	742,35	3
158	Siedlce	Dzieci Zamojszczyzny ul.	126	14/2	146401_1.0108	1	5	2	22,41	336,15	3
159	Siedlce	Dzieci Zamojszczyzny ul.	194	3/4	146401_1.0128	1	5	2	19,02	285,3	3
160	Siedlce	Erazma Chejły ul.	8	91/1	146401_1.0113	1	2	2	47,9	718,5	3
161	Siedlce	Fabryczna ul.	12	115/2	146401_1.0052	1	5	2	36,95	554,25	3
162	Siedlce	Fabryczna ul.	16	114/5	146401_1.0052	1	1	2	88,56	1328,4	3
163	Siedlce	Fabryczna ul.	16	114/5	146401_1.0052	1	2	2	53,36	800,4	3
164	Siedlce	Feliksa Zaremby ul.	18	60	146401_1.0113	1	2	2	29,71	326,81	3
165	Siedlce	Feliksa Zaremby ul.	26	56	146401_1.0113	1	2	2	46,69	700,35	3
166	Siedlce	Feliksa Zaremby ul.	26	56	146401_1.0113	1	5	2	33,64	504,6	3
167	Siedlce	Feliksa Zaremby ul.	30	54/1	146401_1.0113	1	2	2	48,12	721,8	3
168	Siedlce	Feliksa Zaremby ul.	30	54/1	146401_1.0113	1	2	2	55,96	839,4	3
169	Siedlce	Fizylierów ul.	4	29	146401_1.0085	1	1	2	172,03	2580,45	3
170	Siedlce	Floriańska ul.	61	39	146401_1.0113	1	5	2	10	150	3
171	Siedlce	Floriańska ul.	70	137	146401_1.0052	1	5	2	30,92	463,8	3
172	Siedlce	Floriańska ul.	78	133/1	146401_1.0052	1	5	2	30,09	451,35	3
173	Siedlce	Floriańska ul.	83	78/3	146401_1.0113	1	2	2	135,11	2026,65	3
174	Siedlce	Gabriela Narutowicza ul.	3	35/6	146401_1.0033	1	1	2	132,14	1982,1	3
175	Siedlce	Gabriela Narutowicza ul.	6	43	146401_1.0033	1	1	2	110,27	1654,05	3
176	Siedlce	Gabriela Narutowicza ul.	8	44/1	146401_1.0033	1	2	2	277,85	4167,75	3
177	Siedlce	Gabriela Narutowicza ul.	19	38/4	146401_1.0033	1	2	2	45,53	682,95	3
178	Siedlce	Gabriela Narutowicza ul.	19	38/4	146401_1.0033	1	2	2	53,69	805,35	3
179	Siedlce	Gabriela Narutowicza ul.	19	38/4	146401_1.0033	1	1	2	102,28	1534,2	3
180	Siedlce	Gabriela Narutowicza ul.	43	114	146401_1.0025	1	1	2	51,55	773,25	3
181	Siedlce	Gabriela Narutowicza ul.	43	114	146401_1.0025	1	2	2	43,59	653,85	3

Program usuwania azbestu i wyrobów zawierających azbest z terenu miasta Siedlce do 2032 roku

ZAŁĄCZNIK NR 3

Lp.	Miejscowość	Ulica	Numer domu	Numer działki ewidencyjnej	Obręb ewidencyjny	Własność	Rodzaj zabudowy	Rodzaj wyrobu	Ilość w m2	Ilość w kg	Stopień pilności
182	Siedlce	Gabriela Narutowicza ul.	56	165	146401_1.0025	1	1	2	89,36	1340,4	3
183	Siedlce	Gabriela Narutowicza ul.	56	165	146401_1.0025	1	5	2	28,74	431,1	3
184	Siedlce	Gabriela Narutowicza ul.	58	117	146401_1.0025	1	2	2	38,32	574,8	3
185	Siedlce	Gabriela Narutowicza ul.	58	117	146401_1.0025	1	1	2	98,77	1481,55	3
186	Siedlce	Gabriela Narutowicza ul.	59	109	146401_1.0025	1	2	2	46,34	695,1	3
187	Siedlce	Gabriela Narutowicza ul.	74	6	146401_1.0025	1	1	2	117,24	1758,6	3
188	Siedlce	Gabriela Narutowicza ul.	82	2	146401_1.0025	1	1	2	119,9	1798,5	3
189	Siedlce	Gabriela Narutowicza ul.	82	2	146401_1.0025	1	2	2	43,37	650,55	3
190	Siedlce	Gabriela Narutowicza ul.	57a	110/9	146401_1.0025	1	1	2	97,65	1464,75	3
191	Siedlce	Gajowa ul.	5	47/68	146401_1.0127	1	5	2	34,68	520,2	3
192	Siedlce	Gajowa ul.	10	29/52	146401_1.0127	1	5	2	31,26	468,9	3
193	Siedlce	Gajowa ul.	11	47/17	146401_1.0127	1	5	2	34,14	512,1	3
194	Siedlce	Gajowa ul.	11	47/17	146401_1.0127	1	1	2	106,03	1590,45	3
195	Siedlce	Gajowa ul.	14	29/72	146401_1.0127	1	1	2	86,9	1303,5	3
196	Siedlce	Gajowa ul.	14	29/70	146401_1.0127	1	1	2	90,19	1352,85	3
197	Siedlce	Gajowa ul.	18	37/16	146401_1.0127	1	1	2	86,88	1303,2	3
198	Siedlce	Gajowa ul.	20	37/22	146401_1.0127	1	1	2	87,97	1319,55	3
199	Siedlce	Gajowa ul.	21	38/7	146401_1.0127	1	1	2	102,93	1543,95	3
200	Siedlce	Gajowa ul.	21	39/4	146401_1.0127	1	2	2	44,93	673,95	3
201	Siedlce	Gajowa ul.	22	37/20	146401_1.0127	1	5	2	11,65	174,75	3
202	Siedlce	Gajowa ul.	39	41/27	146401_1.0127	1	2	2	37,9	416,9	3
203	Siedlce	Gajowa ul.	45	43/15	146401_1.0127	1	2	2	102,15	1532,25	3
204	Siedlce	Gajowa ul.	47	43/23	146401_1.0127	1	2	2	113,86	1707,9	3
205	Siedlce	Gajowa ul.	47	43/23	146401_1.0127	1	5	2	9,82	147,3	3
206	Siedlce	Gajowa ul.	49	45/12	146401_1.0127	1	1	2	112,04	1680,6	3
207	Siedlce	Garwolińska ul.	34	43/3	146401_1.0090	1	5	2	10	150	3

Program usuwania azbestu i wyrobów zawierających azbest z terenu miasta Siedlce do 2032 roku

ZAŁĄCZNIK NR 3

Lp.	Miejscowość	Ulica	Numer domu	Numer działki ewidencyjnej	Obręb ewidencyjny	Własność	Rodzaj zabudowy	Rodzaj wyrobu	Ilość w m2	Ilość w kg	Stopień pilności
208	Siedlce	Garwolińska ul.	34	43/3	146401_1.0090	1	2	2	80,46	1206,9	3
209	Siedlce	Garwolińska ul.	41	50	146401_1.0150	1	2	2	45,03	675,45	3
210	Siedlce	Garwolińska ul.	48	56/2	146401_1.0090	1	2	2	74,41	1116,15	3
211	Siedlce	Garwolińska ul.	48	98	146401_1.0090	1	2	2	53	795	3
212	Siedlce	Garwolińska ul.	48	98	146401_1.0090	1	1	2	54,78	821,7	3
213	Siedlce	Garwolińska ul.	51	8/9	146401_1.0100	1	2	2	394,31	5914,65	3
214	Siedlce	Garwolińska ul.	57	12/4	146401_1.0100	1	5	2	22	330	3
215	Siedlce	Garwolińska ul.	73	20/3	146401_1.0100	1	2	2	42,25	633,75	3
216	Siedlce	Garwolińska ul.	73	20/3	146401_1.0100	1	2	2	37,96	569,4	3
217	Siedlce	Garwolińska ul.	77	22/25	146401_1.0100	1	2	2	83,06	1245,9	3
218	Siedlce	Garwolińska ul.	77	22/24	146401_1.0100	1	2	2	55,5	832,5	3
219	Siedlce	Garwolińska ul.	101	6	146401_1.0099	1	1	2	58,23	873,45	3
220	Siedlce	Garwolińska ul.	107	9/4	146401_1.0099	1	5	2	17,94	269,1	3
221	Siedlce	Garwolińska ul.	121	5/1	146401_1.0125	1	1	2	52,68	790,2	3
222	Siedlce	Garwolińska ul.	-	17/1	146401_1.0125	1	1	2	66,53	997,95	3
223	Siedlce	Gąski Balbinki ul.	10	174	146401_1.0101	1	2	2	32,09	481,35	3
224	Siedlce	gen. Józefa Bema ul.	106	136/5	146401_1.0023	1	2	2	34,38	378,18	3
225	Siedlce	Generała Gustawa Orlicz-Dreszera ul.	6	48	146401_1.0092	1	1	2	83,86	1257,9	3
226	Siedlce	Generała Gustawa Orlicz-Dreszera ul.	6	48	146401_1.0092	1	2	2	30,74	461,1	3
227	Siedlce	Generała Jana Skrzyneckiego ul.	5	89	146401_1.0092	1	5	2	17,34	260,1	3
228	Siedlce	Generała Jana Skrzyneckiego ul.	7	91/1	146401_1.0092	1	5	2	25,31	379,65	3
229	Siedlce	Generała Józefa Bema ul.	44	129/2	146401_1.0025	1	2	2	43,74	656,1	3
230	Siedlce	Generała Józefa Bema ul.	65	93/1	146401_1.0024	1	2	2	53,01	795,15	3
231	Siedlce	Generała Józefa Bema ul.	84	62/8	146401_1.0024	1	1	2	131,39	1970,85	3
232	Siedlce	Generała Józefa Bema ul.	104	137/1	146401_1.0023	1	1	2	97,73	1465,95	3
233	Siedlce	Generała Józefa Bema ul.	37a	52/2	146401_1.0034	1	5	2	36,49	547,35	3

Program usuwania azbestu i wyrobów zawierających azbest z terenu miasta Siedlce do 2032 roku

ZAŁĄCZNIK NR 3

Lp.	Miejscowość	Ulica	Numer domu	Numer działki ewidencyjnej	Obręb ewidencyjny	Własność	Rodzaj zabudowy	Rodzaj wyrobu	Ilość w m2	Ilość w kg	Stopień pilności
234	Siedlce	Generała Józefa Bema ul.	84a	62/7	146401_1.0024	1	1	2	132,48	1987,2	3
235	Siedlce	Generała Józefa Bema ul.	-	98/1	146401_1.0024	1	2	2	64,99	974,85	3
236	Siedlce	Generała Józefa Dwernickiego ul.	5	158	146401_1.0092	1	2	2	45,14	677,1	3
237	Siedlce	Generała Romana Góreckiego ul.	7	16/2	146401_1.0024	1	1	2	123,88	1858,2	3
238	Siedlce	Generała Romana Góreckiego ul.	12	6	146401_1.0024	1	1	2	27,9	418,5	3
239	Siedlce	Generała Romana Góreckiego ul.	13	15/1	146401_1.0024	1	5	2	39,3	589,5	3
240	Siedlce	Generała Romana Góreckiego ul.	18	3/2	146401_1.0024	1	5	2	24,89	373,35	3
241	Siedlce	Generała Romana Góreckiego ul.	18	3/2	146401_1.0024	1	1	2	79,81	1197,15	3
242	Siedlce	Generała Romana Góreckiego ul.	20	3/1	146401_1.0024	1	1	2	85,15	1277,25	3
243	Siedlce	Generała Romana Góreckiego ul.	22	25/2	146401_1.0024	1	5	2	38,85	582,75	3
244	Siedlce	Generała Romana Góreckiego ul.	22	12	146401_1.0024	1	2	2	150,59	2258,85	3
245	Siedlce	Generała Romana Góreckiego ul.	40	15	146401_1.0023	1	5	2	12	180	3
246	Siedlce	Generała Romana Góreckiego ul.	42	13	146401_1.0023	1	5	2	21,74	326,1	3
247	Siedlce	Generała Romana Góreckiego ul.	48	9	146401_1.0023	1	1	2	96,36	1059,96	3
248	Siedlce	Generała Romana Góreckiego ul.	61	38	146401_1.0023	1	5	2	10	150	3
249	Siedlce	Generała Romana Góreckiego ul.	61	38	146401_1.0023	1	5	2	22,87	343,05	3
250	Siedlce	Generała Romana Góreckiego ul.	73	34/1	146401_1.0023	1	5	2	25,75	386,25	3
251	Siedlce	Generała Romana Góreckiego ul.	77	33/2	146401_1.0023	1	5	2	15,23	228,45	3
252	Siedlce	Generała Romana Góreckiego ul.	77	33/2	146401_1.0023	1	5	2	31,49	472,35	3
253	Siedlce	Generała Romana Góreckiego ul.	85	166	146401_1.0023	1	2	2	47,09	706,35	3
254	Siedlce	Generała Romana Góreckiego ul.	63a	37/1	146401_1.0023	1	2	2	27,19	407,85	3
255	Siedlce	Generała Romana Góreckiego ul.	63a	37/2	146401_1.0023	1	1	2	86,49	1297,35	3
256	Siedlce	Generała Romana Góreckiego ul.	97a	151/2	146401_1.0023	1	1	2	77,17	1157,55	3
257	Siedlce	Generała Stanisława Maczka ul.	-	10/4	146401_1.0090	1	2	2	85,26	1278,9	3
258	Siedlce	Generała Stefana Grota-Roweckiego ul.	4	67	146401_1.0052	1	1	2	119,64	1794,6	3
259	Siedlce	Generała Stefana Grota-Roweckiego ul.	5	58/2	146401_1.0052	1	2	2	36,44	546,6	3

Program usuwania azbestu i wyrobów zawierających azbest z terenu miasta Siedlce do 2032 roku

ZAŁĄCZNIK NR 3

Lp.	Miejscowość	Ulica	Numer domu	Numer działki ewidencyjnej	Obręb ewidencyjny	Własność	Rodzaj zabudowy	Rodzaj wyrobu	Ilość w m2	Ilość w kg	Stopień pilności
260	Siedlce	Generała Stefana Grot-Roweckiego ul.	8	63	146401_1.0052	1	2	2	51,43	771,45	3
261	Siedlce	Generała Władysława Andersa ul.	8	13	146401_1.0034	1	1	2	92,7	1390,5	3
262	Siedlce	Gliniana ul.	7	111	146401_1.0052	1	2	2	32,36	485,4	3
263	Siedlce	Gliniana ul.	9	110	146401_1.0052	1	5	2	12	180	3
264	Siedlce	Grabianowska ul.	11	130	146401_1.0101	1	2	2	68,25	1023,75	3
265	Siedlce	Grabianowska ul.	14	81	146401_1.0101	1	5	2	27,91	418,65	3
266	Siedlce	Grabianowska ul.	16	80/2	146401_1.0101	1	1	2	96,48	1447,2	3
267	Siedlce	Grabianowska ul.	25	117	146401_1.0101	1	1	2	137,97	2069,55	3
268	Siedlce	Grabianowska ul.	27	113	146401_1.0101	1	1	2	50,89	763,35	3
269	Siedlce	Grabianowska ul.	61	52/11	146401_1.0111	1	2	2	65,72	985,8	3
270	Siedlce	Grabianowska ul.	61	52/11	146401_1.0111	1	5	2	13,92	208,8	3
271	Siedlce	Grabianowska ul.	16a	80/1	146401_1.0101	1	1	2	96,83	1452,45	3
272	Siedlce	Grabianowska ul.	54b	44/2	146401_1.0101	1	5	2	15,74	236,1	3
273	Siedlce	Grabianowska ul.	57a	52/17	146401_1.0111	1	2	2	119,62	1794,3	3
274	Siedlce	Grabowa ul.	8	99	146401_1.0072	1	1	2	89,77	1346,55	3
275	Siedlce	Grabowa ul.	9	45	146401_1.0072	1	2	2	76,61	1149,15	3
276	Siedlce	Grabowa ul.	10	92	146401_1.0072	1	1	2	110,16	1652,4	3
277	Siedlce	Graniczna ul.	6	13/1	146401_1.0311	1	2	2	83,26	1248,9	3
278	Siedlce	Graniczna ul.	29	2/47	146401_1.0021	1	5	2	22,07	331,05	3
279	Siedlce	Graniczna ul.	29	2/34	146401_1.0021	1	1	2	111,22	1668,3	3
280	Siedlce	Graniczna ul.	32	115	146401_1.0023	1	5	2	28,15	422,25	3
281	Siedlce	Graniczna ul.	32	115	146401_1.0023	1	2	2	38,09	571,35	3
282	Siedlce	Graniczna ul.	34	107	146401_1.0023	1	2	2	25,93	388,95	3
283	Siedlce	Graniczna ul.	34	107	146401_1.0023	1	1	2	71,97	1079,55	3
284	Siedlce	Graniczna ul.	48	103	146401_1.0023	1	2	2	53,99	809,85	3
285	Siedlce	Graniczna ul.	48	103	146401_1.0023	1	2	2	41,89	628,35	3

Program usuwania azbestu i wyrobów zawierających azbest z terenu miasta Siedlce do 2032 roku

ZAŁĄCZNIK NR 3

Lp.	Miejscowość	Ulica	Numer domu	Numer działki ewidencyjnej	Obręb ewidencyjny	Własność	Rodzaj zabudowy	Rodzaj wyrobu	Ilość w m2	Ilość w kg	Stopień pilności
286	Siedlce	Graniczna ul.	48	103	146401_1.0023	1	5	2	34,2	513	3
287	Siedlce	Graniczna ul.	50	102	146401_1.0023	1	2	2	37,46	561,9	3
288	Siedlce	Graniczna ul.	54	72/3	146401_1.0023	1	2	2	41,39	620,85	3
289	Siedlce	Graniczna ul.	54	101	146401_1.0023	1	5	2	21,12	316,8	3
290	Siedlce	Graniczna ul.	54	101	146401_1.0023	1	1	2	81,02	1215,3	3
291	Siedlce	Graniczna ul.	56	92	146401_1.0023	1	5	2	42,91	643,65	3
292	Siedlce	Graniczna ul.	4b	13/4	146401_1.0311	1	1	2	130,36	1955,4	3
293	Siedlce	Grunwaldzka ul.	15	191	146401_1.0085	1	2	2	46,86	702,9	3
294	Siedlce	Grunwaldzka ul.	19	189	146401_1.0085	1	1	2	96,92	1453,8	3
295	Siedlce	Grunwaldzka ul.	8a	174/1	146401_1.0085	1	1	2	123,57	1853,55	3
296	Siedlce	Grzegorza Piramowicza ul.	3	15	146401_1.0086	1	1	2	81,63	1224,45	3
297	Siedlce	Grzegorza Piramowicza ul.	3	15	146401_1.0086	1	2	2	43,03	645,45	3
298	Siedlce	Gustawa Morcinka ul.	4	181	146401_1.0104	1	1	2	91,69	1375,35	3
299	Siedlce	Gustawa Morcinka ul.	4	181	146401_1.0104	1	2	2	64,09	961,35	3
300	Siedlce	Gustawa Morcinka ul.	6	182	146401_1.0104	1	2	2	32,28	484,2	3
301	Siedlce	Gustawa Morcinka ul.	6	182	146401_1.0104	1	1	2	133,23	1998,45	3
302	Siedlce	Gustawa Morcinka ul.	8	183	146401_1.0104	1	2	2	33,77	506,55	3
303	Siedlce	Gustawa Morcinka ul.	11	168/2	146401_1.0104	1	2	2	64,11	961,65	3
304	Siedlce	Gustawa Morcinka ul.	15	171	146401_1.0104	1	2	2	32,65	489,75	3
305	Siedlce	Gustawa Morcinka ul.	17	244	146401_1.0104	1	2	2	36,77	551,55	3
306	Siedlce	Hanny Januszewskiej ul.	3	103	146401_1.0104	1	1	2	113,97	1709,55	3
307	Siedlce	Hanny Januszewskiej ul.	3	103	146401_1.0104	1	2	2	33,58	503,7	3
308	Siedlce	Hanny Januszewskiej ul.	14	37/2	146401_1.0104	1	1	2	105,75	1586,25	3
309	Siedlce	Hanny Januszewskiej ul.	14	37/2	146401_1.0104	1	5	2	30,38	455,7	3
310	Siedlce	Hanny Januszewskiej ul.	15	91	146401_1.0104	1	1	2	109,56	1643,4	3
311	Siedlce	Hanny Januszewskiej ul.	24	63	146401_1.0104	1	1	2	96,49	1447,35	3

Program usuwania azbestu i wyrobów zawierających azbest z terenu miasta Siedlce do 2032 roku

ZAŁĄCZNIK NR 3

Lp.	Miejscowość	Ulica	Numer domu	Numer działki ewidencyjnej	Obręb ewidencyjny	Własność	Rodzaj zabudowy	Rodzaj wyrobu	Ilość w m2	Ilość w kg	Stopień pilności
312	Siedlce	Hanny Januszewskiej ul.	25	110	146401_1.0104	1	1	2	111,77	1676,55	3
313	Siedlce	Hanny Januszewskiej ul.	25	110	146401_1.0104	1	5	2	36,77	551,55	3
314	Siedlce	Hanny Januszewskiej ul.	26	69	146401_1.0104	1	1	2	74,84	1122,6	3
315	Siedlce	Hanny Januszewskiej ul.	26	69	146401_1.0104	1	2	2	32,64	489,6	3
316	Siedlce	Hanny Januszewskiej ul.	28	65	146401_1.0104	1	1	2	69,39	1040,85	3
317	Siedlce	Hanny Januszewskiej ul.	30	66	146401_1.0104	1	1	2	73,71	1105,65	3
318	Siedlce	Ignacego Daszyńskiego ul.	7	29/8	146401_1.0053	1	2	2	46,02	690,3	3
319	Siedlce	Ignacego Daszyńskiego ul.	7	29/8	146401_1.0053	1	1	2	111,76	1676,4	3
320	Siedlce	Ignacego Daszyńskiego ul.	9	29/22	146401_1.0053	1	5	2	18,78	281,7	3
321	Siedlce	Ignacego Paderewskiego ul.	15	3	146401_1.0132	1	1	2	84,33	1264,95	3
322	Siedlce	Ignacego Paderewskiego ul.	46	2/2	146401_1.0086	1	2	2	102,97	1544,55	3
323	Siedlce	Ignacego Paderewskiego ul.	46	2/2	146401_1.0086	1	5	2	23,29	349,35	3
324	Siedlce	Inżynierska ul.	10	64	146401_1.0054	1	1	2	174,88	2623,2	3
325	Siedlce	Inżynierska ul.	10	64	146401_1.0054	1	2	2	42,4	636	3
326	Siedlce	Inżynierska ul.	15	73/1	146401_1.0054	1	1	2	113,13	1696,95	3
327	Siedlce	Inżynierska ul.	16	49	146401_1.0054	1	1	2	107,32	1609,8	3
328	Siedlce	Inżynierska ul.	8a	66/1	146401_1.0054	1	2	2	44,95	674,25	3
329	Siedlce	Iwana Kryłowa ul.	3	191	146401_1.0091	1	1	2	114,31	1714,65	3
330	Siedlce	Iwana Kryłowa ul.	5	192	146401_1.0091	1	1	2	89,47	1342,05	3
331	Siedlce	Iwana Kryłowa ul.	7	193	146401_1.0091	1	1	2	97,35	1460,25	3
332	Siedlce	Jagiellońska ul.	4	27	146401_1.0033	1	2	2	57,01	855,15	3
333	Siedlce	Jagiellońska ul.	12	30	146401_1.0033	1	2	2	45,39	680,85	3
334	Siedlce	Jagiellońska ul.	15	86/2	146401_1.0024	1	1	2	125,56	1883,4	3
335	Siedlce	Jagiellońska ul.	20	32/5	146401_1.0033	1	1	2	120,78	1811,7	3
336	Siedlce	Jagiellońska ul.	21	71/5	146401_1.0024	1	2	2	81,97	1229,55	3
337	Siedlce	Jagiellońska ul.	36	105/1	146401_1.0025	1	1	2	93,67	1405,05	3

Program usuwania azbestu i wyrobów zawierających azbest z terenu miasta Siedlce do 2032 roku

ZAŁĄCZNIK NR 3

Lp.	Miejscowość	Ulica	Numer domu	Numer działki ewidencyjnej	Obręb ewidencyjny	Własność	Rodzaj zabudowy	Rodzaj wyrobu	Ilość w m2	Ilość w kg	Stopień pilności
338	Siedlce	Jagiellońska ul.	37	54/3	146401_1.0024	1	2	2	43,24	648,6	3
339	Siedlce	Jagiellońska ul.	38	104/1	146401_1.0025	1	5	2	13,56	203,4	3
340	Siedlce	Jagiellońska ul.	49	18/2	146401_1.0024	1	1	2	108,19	1622,85	3
341	Siedlce	Jagiellońska ul.	49	18/2	146401_1.0024	1	2	2	45,1	676,5	3
342	Siedlce	Jagiellońska ul.	16a	31/1	146401_1.0033	1	2	2	46,36	695,4	3
343	Siedlce	Jagiellońska ul.	16a	31/1	146401_1.0033	1	1	2	108,48	1627,2	3
344	Siedlce	Jagiellońska ul.	36a	105/2	146401_1.0025	1	1	2	91,19	1367,85	3
345	Siedlce	Jagiellońska ul.	52a	100/3	146401_1.0025	1	2	2	28,25	423,75	3
346	Siedlce	Jana Brzechwy ul.	6	72/2	146401_1.0086	1	1	2	97,17	1457,55	3
347	Siedlce	Jana Brzechwy ul.	12	66	146401_1.0086	1	1	2	72,35	1085,25	3
348	Siedlce	Jana Brzechwy ul.	22	60	146401_1.0086	1	1	2	167,14	2507,1	3
349	Siedlce	Jana Henryka Dąbrowskiego ul.	39	159/2	146401_1.0025	1	2	2	22,2	333	3
350	Siedlce	Jana Henryka Dąbrowskiego ul.	18a	33/1	146401_1.0025	1	2	2	25,35	380,25	3
351	Siedlce	Jana Kasprowicza ul.	4	12	146401_1.0086	1	5	2	36,98	554,7	3
352	Siedlce	Jana Kasprowicza ul.	-	8	146401_1.0086	1	5	2	44,59	668,85	3
353	Siedlce	Jana Kochanowskiego ul.	11	91	146401_1.0041	1	2	2	74,94	1124,1	3
354	Siedlce	Jana Marcina Szancera ul.	40	78	146401_1.0104	1	5	2	32,62	489,3	3
355	Siedlce	Janiny Porazińskiej ul.	9	112	146401_1.0104	1	5	2	15,94	239,1	3
356	Siedlce	Janiny Porazińskiej ul.	20	150	146401_1.0104	1	1	2	73,67	1105,05	3
357	Siedlce	Janiny Porazińskiej ul.	32	142	146401_1.0104	1	1	2	81,16	1217,4	3
358	Siedlce	Janiny Porazińskiej ul.	32	142	146401_1.0104	1	2	2	64,45	966,75	3
359	Siedlce	Janiny Porazińskiej ul.	36	139	146401_1.0104	1	1	2	120,76	1811,4	3
360	Siedlce	Janowska ul.	17	6	146401_1.0063	1	2	2	32,43	356,73	3
361	Siedlce	Janowska ul.	28	17/3	146401_1.0070	1	2	2	53,82	807,3	3
362	Siedlce	Janowska ul.	28	17/3	146401_1.0070	1	1	2	123,53	1852,95	3
363	Siedlce	Janowska ul.	30	18/1	146401_1.0070	1	1	2	71,9	1078,5	3

Program usuwania azbestu i wyrobów zawierających azbest z terenu miasta Siedlce do 2032 roku

ZAŁĄCZNIK NR 3

Lp.	Miejscowość	Ulica	Numer domu	Numer działki ewidencyjnej	Obręb ewidencyjny	Własność	Rodzaj zabudowy	Rodzaj wyrobu	Ilość w m2	Ilość w kg	Stopień pilności
364	Siedlce	Janowska ul.	30	18/1	146401_1.0070	1	2	2	65,18	977,7	3
365	Siedlce	Janowska ul.	37	40/3	146401_1.0068	1	2	2	54,72	820,8	3
366	Siedlce	Janowska ul.	42	31	146401_1.0070	1	2	2	52,02	780,3	3
367	Siedlce	Janowska ul.	49	47	146401_1.0068	1	2	2	50,6	759	3
368	Siedlce	Janowska ul.	50	36/2	146401_1.0070	1	2	2	36,77	551,55	3
369	Siedlce	Janowska ul.	65	66	146401_1.0068	1	5	2	30,19	452,85	3
370	Siedlce	Janowska ul.	65	66	146401_1.0068	1	5	2	12,55	188,25	3
371	Siedlce	Janowska ul.	68	56/3	146401_1.0070	1	1	2	42,44	636,6	3
372	Siedlce	Janowska ul.	68	56/3	146401_1.0070	1	5	2	57,84	867,6	3
373	Siedlce	Janowska ul.	70	56/5	146401_1.0070	1	5	2	19,7	295,5	3
374	Siedlce	Janowska ul.	71	68/1	146401_1.0068	1	5	2	13,79	206,85	3
375	Siedlce	Janowska ul.	71	68/1	146401_1.0068	1	5	2	13,07	196,05	3
376	Siedlce	Janowska ul.	71	68/1	146401_1.0068	1	5	2	16,32	244,8	3
377	Siedlce	Janowska ul.	30a	18/2	146401_1.0070	1	5	2	37,2	558	3
378	Siedlce	Janusza Korczaka ul.	17	55	146401_1.0104	1	2	2	46,54	698,1	3
379	Siedlce	Janusza Korczaka ul.	19	56	146401_1.0104	1	2	2	74,76	1121,4	3
380	Siedlce	Janusza Korczaka ul.	21	57	146401_1.0104	1	2	2	69,48	1042,2	3
381	Siedlce	Janusza Korczaka ul.	25	59	146401_1.0104	1	2	2	29,3	439,5	3
382	Siedlce	Janusza Korczaka ul.	37	73	146401_1.0104	1	5	2	12,84	192,6	3
383	Siedlce	Jarostawa Iwazkiewiczza ul.	28	82/40	146401_1.0046	1	1	2	63,83	957,45	3
384	Siedlce	Jarostawa Iwazkiewiczza ul.	32	82/38	146401_1.0046	1	1	2	66,47	997,05	3
385	Siedlce	Jarostawa Iwazkiewiczza ul.	38	82/35	146401_1.0046	1	1	2	64,14	962,1	3
386	Siedlce	Jasna ul.	11	72/2	146401_1.0101	1	2	2	75,06	1125,9	3
387	Siedlce	Jasna ul.	16	59	146401_1.0101	1	1	2	101,28	1519,2	3
388	Siedlce	Jasna ul.	16	59	146401_1.0101	1	2	2	50,07	751,05	3
389	Siedlce	Jasna ul.	17	70	146401_1.0101	1	2	2	60,32	904,8	3

Program usuwania azbestu i wyrobów zawierających azbest z terenu miasta Siedlce do 2032 roku

ZAŁĄCZNIK NR 3

Lp.	Miejscowość	Ulica	Numer domu	Numer działki ewidencyjnej	Obręb ewidencyjny	Własność	Rodzaj zabudowy	Rodzaj wyrobu	Ilość w m2	Ilość w kg	Stopień pilności
390	Siedlce	Jasna ul.	18	59	146401_1.0101	1	1	2	89,23	1338,45	3
391	Siedlce	Jasna ul.	18	59	146401_1.0101	1	2	2	68,7	1030,5	3
392	Siedlce	Jasna ul.	20	58/2	146401_1.0101	1	2	2	51,55	773,25	3
393	Siedlce	Jasna ul.	21	68	146401_1.0101	1	2	2	55	825	3
394	Siedlce	Jasna ul.	24	56/1	146401_1.0101	1	5	2	38,71	580,65	3
395	Siedlce	Jaśminowa ul.	9	221	146401_1.0055	1	1	2	75,84	1137,6	3
396	Siedlce	Jaśminowa ul.	17	200	146401_1.0055	1	1	2	84,43	1266,45	3
397	Siedlce	Jaśminowa ul.	29	188	146401_1.0055	1	1	2	86,35	1295,25	3
398	Siedlce	Jaśminowa ul.	29	188	146401_1.0055	1	2	2	46,68	700,2	3
399	Siedlce	Jaśminowa ul.	40	119	146401_1.0055	1	2	2	63,97	959,55	3
400	Siedlce	Jaśminowa ul.	40	119	146401_1.0055	1	1	2	95,67	1435,05	3
401	Siedlce	Jaśminowa ul.	42	117	146401_1.0055	1	2	2	47,33	709,95	3
402	Siedlce	Jaśminowa ul.	42	117	146401_1.0055	1	1	2	119,89	1798,35	3
403	Siedlce	Jesionowa ul.	5	87/4	146401_1.0072	1	2	2	67,33	1009,95	3
404	Siedlce	Jesionowa ul.	5	87/4	146401_1.0072	1	1	2	98,12	1471,8	3
405	Siedlce	Jesionowa ul.	6	94	146401_1.0072	1	1	2	145,44	2181,6	3
406	Siedlce	Jesionowa ul.	9	87/2	146401_1.0072	1	2	2	52,65	789,75	3
407	Siedlce	Jesionowa ul.	11	87/1	146401_1.0072	1	1	2	100,68	1510,2	3
408	Siedlce	Jesionowa ul.	11	87/1	146401_1.0072	1	2	2	51,62	774,3	3
409	Siedlce	Joachima Lelewela ul.	12	30/10	146401_1.0038	1	5	2	12,13	181,95	3
410	Siedlce	Jodłowa ul.	5	136	146401_1.0073	1	2	2	31,45	471,75	3
411	Siedlce	Jodłowa ul.	8	144	146401_1.0073	1	2	2	41,33	619,95	3
412	Siedlce	Jodłowa ul.	9	138	146401_1.0073	1	1	2	112,18	1682,7	3
413	Siedlce	Jodłowa ul.	12	146	146401_1.0073	1	1	2	117,47	1762,05	3
414	Siedlce	Jodłowa ul.	24	164	146401_1.0073	1	1	2	135,21	2028,15	3
415	Siedlce	Jodłowa ul.	26	165	146401_1.0073	1	5	2	18,81	282,15	3

Program usuwania azbestu i wyrobów zawierających azbest z terenu miasta Siedlce do 2032 roku

ZAŁĄCZNIK NR 3

Lp.	Miejscowość	Ulica	Numer domu	Numer działki ewidencyjnej	Obręb ewidencyjny	Własność	Rodzaj zabudowy	Rodzaj wyrobu	Ilość w m2	Ilość w kg	Stopień pilności
416	Siedlce	Jodłowa ul.	27	130	146401_1.0073	1	1	2	105,89	1588,35	3
417	Siedlce	Jodłowa ul.	33	126	146401_1.0073	1	2	2	35,42	531,3	3
418	Siedlce	Jodłowa ul.	34	169	146401_1.0073	1	1	2	112,36	1685,4	3
419	Siedlce	Jodłowa ul.	35	125	146401_1.0073	1	1	2	99,9	1498,5	3
420	Siedlce	Jodłowa ul.	36	170	146401_1.0073	1	1	2	110,71	1660,65	3
421	Siedlce	Jodłowa ul.	45	117	146401_1.0073	1	1	2	135,85	2037,75	3
422	Siedlce	Jodłowa ul.	47	116	146401_1.0073	1	1	2	119,68	1795,2	3
423	Siedlce	Jodłowa ul.	60	204	146401_1.0073	1	1	2	106,55	1598,25	3
424	Siedlce	Józefa Formińskiego ul.	17	33	146401_1.0051	1	1	2	220,34	3305,1	3
425	Siedlce	Józefa Chełmońskiego ul.	24	205	146401_1.0091	1	1	2	61,82	927,3	3
426	Siedlce	Józefa Chełmońskiego ul.	28	202	146401_1.0091	1	1	2	107,57	1613,55	3
427	Siedlce	Józefa Chełmońskiego ul.	34	199	146401_1.0091	1	1	2	86,86	1302,9	3
428	Siedlce	Józefa Chełmońskiego ul.	36	198	146401_1.0091	1	1	2	101,9	1528,5	3
429	Siedlce	Józefa Chełmońskiego ul.	39a	94/1	146401_1.0091	1	2	2	16,37	245,55	3
430	Siedlce	Józefa Formińskiego ul.	3	23/2	146401_1.0051	1	1	2	130,47	1957,05	3
431	Siedlce	Józefa Formińskiego ul.	15	32	146401_1.0051	1	5	2	27,24	408,6	3
432	Siedlce	Józefa Formińskiego ul.	25	37	146401_1.0051	1	2	2	54,49	817,35	3
433	Siedlce	Józefa Ignacego Kraszewskiego ul.	5	246/1	146401_1.0086	1	1	2	136,14	2042,1	3
434	Siedlce	Józefa Ignacego Kraszewskiego ul.	50	178	146401_1.0086	1	1	2	86,4	1296	3
435	Siedlce	Józefa Ignacego Kraszewskiego ul.	68	153	146401_1.0086	1	1	2	113,67	1705,05	3
436	Siedlce	Józefa Ignacego Kraszewskiego ul.	1a	137/7	146401_1.0091	1	1	2	64,2	963	3
437	Siedlce	Józefa Mireckiego ul.	1	34/2	146401_1.0024	1	1	2	70,62	1059,3	3
438	Siedlce	Józefa Mireckiego ul.	3	34/1	146401_1.0024	1	1	2	131,46	1971,9	3
439	Siedlce	Józefa Mireckiego ul.	15	29	146401_1.0024	1	1	2	75,29	1129,35	3
440	Siedlce	Józefa Mireckiego ul.	16	19/2	146401_1.0024	1	1	2	97,09	1456,35	3
441	Siedlce	Józefa Mireckiego ul.	36	68/1	146401_1.0023	1	5	2	16,83	252,45	3

Program usuwania azbestu i wyrobów zawierających azbest z terenu miasta Siedlce do 2032 roku

ZAŁĄCZNIK NR 3

Lp.	Miejscowość	Ulica	Numer domu	Numer działki ewidencyjnej	Obręb ewidencyjny	Własność	Rodzaj zabudowy	Rodzaj wyrobu	Ilość w m2	Ilość w kg	Stopień pilności
442	Siedlce	Józefa Mireckiego ul.	45	79/2	146401_1.0023	1	1	2	108,95	1634,25	3
443	Siedlce	Józefa Mireckiego ul.	56	62/4	146401_1.0023	1	5	2	38,53	577,95	3
444	Siedlce	Józefa Mireckiego ul.	86	54	146401_1.0023	1	2	2	49,06	735,9	3
445	Siedlce	Józefa Mireckiego ul.	90	158	146401_1.0023	1	2	2	36,56	548,4	3
446	Siedlce	Józefa Mireckiego ul.	27a	90/1	146401_1.0023	1	1	2	94	1410	3
447	Siedlce	Józefa Mireckiego ul.	29a	89/1	146401_1.0023	1	1	2	74,15	1112,25	3
448	Siedlce	Józefa Mireckiego ul.	5a	33/2	146401_1.0024	1	2	2	80,27	1204,05	3
449	Siedlce	Józefa Piłsudskiego ul.	88	66/5	146401_1.0047	1	5	2	48,55	728,25	3
450	Siedlce	Józefa Piłsudskiego ul.	88	66/4	146401_1.0047	1	5	2	42,37	635,55	3
451	Siedlce	Juliusza Słowackiego ul.	8	38	146401_1.0024	1	1	2	85,91	1288,65	3
452	Siedlce	Juliusza Słowackiego ul.	25	69/2	146401_1.0023	1	1	2	100,68	1510,2	3
453	Siedlce	Juliusza Słowackiego ul.	25	69/2	146401_1.0023	1	2	2	32,32	484,8	3
454	Siedlce	Juliusza Słowackiego ul.	14a	27/4	146401_1.0024	1	1	2	69,92	1048,8	3
455	Siedlce	Juliusza Słowackiego ul.	5a	132/1	146401_1.0023	1	1	2	144,66	2169,9	3
456	Siedlce	Kablowa ul.	25	33/5	146401_1.0026	1	1	2	98,34	1475,1	3
457	Siedlce	Kablowa ul.	-	33/10	146401_1.0026	1	2	2	63,58	953,7	3
458	Siedlce	Kablowa ul.	-	37/11	146401_1.0026	1	2	2	200	3000	3
459	Siedlce	Kablowa ul.	-	33/13	146401_1.0026	1	2	2	350	5250	3
460	Siedlce	Kalinowa ul.	10	5/15	146401_1.0126	1	1	2	90,9	1363,5	3
461	Siedlce	Kalinowa ul.	10	5/15	146401_1.0126	1	1	2	162,87	2443,05	3
462	Siedlce	Kąszyńska ul.	3	101	146401_1.0054	1	2	2	54,5	817,5	3
463	Siedlce	Kąszyńska ul.	3	101	146401_1.0054	1	1	2	89,42	1341,3	3
464	Siedlce	Kąszyńska ul.	4	97/2	146401_1.0054	1	1	2	64,19	962,85	3
465	Siedlce	Karola Piechowskiego ul.	12	21/14	146401_1.0054	1	5	2	12,41	186,15	3
466	Siedlce	Kasztanowa ul.	1	152	146401_1.0072	1	5	2	20,67	310,05	3
467	Siedlce	Kasztanowa ul.	3	151	146401_1.0072	1	1	2	95,83	1437,45	3

Program usuwania azbestu i wyrobów zawierających azbest z terenu miasta Siedlce do 2032 roku

ZAŁĄCZNIK NR 3

Lp.	Miejscowość	Ulica	Numer domu	Numer działki ewidencyjnej	Obręb ewidencyjny	Własność	Rodzaj zabudowy	Rodzaj wyrobu	Ilość w m2	Ilość w kg	Stopień pilności
468	Siedlce	Kasztanowa ul.	8	106	146401_1.0073	1	1	2	111,91	1678,65	3
469	Siedlce	Kasztanowa ul.	15	145	146401_1.0072	1	1	2	77,57	1163,55	3
470	Siedlce	Kasztanowa ul.	17	144	146401_1.0072	1	2	2	50,49	757,35	3
471	Siedlce	Kasztanowa ul.	24	93	146401_1.0073	1	1	2	113,74	1706,1	3
472	Siedlce	Kasztanowa ul.	35	135	146401_1.0072	1	1	2	112,29	1684,35	3
473	Siedlce	Kasztanowa ul.	37	134	146401_1.0072	1	2	2	67,72	1015,8	3
474	Siedlce	Kasztanowa ul.	40	79	146401_1.0073	1	1	2	140,34	2105,1	3
475	Siedlce	Kasztanowa ul.	47	129	146401_1.0072	1	1	2	87,62	1314,3	3
476	Siedlce	Kasztanowa ul.	48	128	146401_1.0072	1	1	2	88,82	977,02	3
477	Siedlce	Kasztanowa ul.	55	125	146401_1.0072	1	1	2	76,08	1141,2	3
478	Siedlce	Kasztanowa ul.	61	3/1	146401_1.0071	1	1	2	82,63	1239,45	3
479	Siedlce	Katedralna ul.	20	34/1	146401_1.0047	1	1	2	88,9	1333,5	3
480	Siedlce	Katedralna ul.	20	34/1	146401_1.0047	1	2	2	30,97	464,55	3
481	Siedlce	Kazimierza Przerwy-Tetmajera ul.	12	12	146401_1.0027	1	1	2	60,14	902,1	3
482	Siedlce	Kazimierza Przerwy-Tetmajera ul.	40	23/8	146401_1.0027	1	1	2	23,49	352,35	3
483	Siedlce	Kazimierzowska ul.	20	52	146401_1.0040	1	1	2	57,3	859,5	3
484	Siedlce	Kazimierzowska ul.	20	52	146401_1.0040	1	5	2	12	180	3
485	Siedlce	Kazimierzowska ul.	22	49	146401_1.0040	1	5	2	26,16	392,4	3
486	Siedlce	Kazimierzowska ul.	33	3/1	146401_1.0019	1	5	2	52,26	783,9	3
487	Siedlce	Kazimierzowska ul.	33	3/1	146401_1.0019	1	2	2	80,8	1212	3
488	Siedlce	Kazimierzowska ul.	34	44	146401_1.0040	1	1	2	121,74	1826,1	3
489	Siedlce	Kazimierzowska ul.	37	4/1	146401_1.0019	1	2	2	91,42	1371,3	3
490	Siedlce	Kazimierzowska ul.	58	24	146401_1.0040	1	5	2	21,58	323,7	3
491	Siedlce	Kazimierzowska ul.	80	130	146401_1.0061	1	1	2	103,93	1558,95	3
492	Siedlce	Kazimierzowska ul.	80	130	146401_1.0061	1	2	2	75,24	1128,6	3
493	Siedlce	Kazimierzowska ul.	82	131	146401_1.0061	1	1	2	105,21	1578,15	3

Program usuwania azbestu i wyrobów zawierających azbest z terenu miasta Siedlce do 2032 roku

ZAŁĄCZNIK NR 3

Lp.	Miejscowość	Ulica	Numer domu	Numer działki ewidencyjnej	Obręb ewidencyjny	Własność	Rodzaj zabudowy	Rodzaj wyrobu	Ilość w m2	Ilość w kg	Stopień pilności
494	Siedlce	Kazimierzowska ul.	110	51/3	146401_1.0058	1	5	2	28,65	429,75	3
495	Siedlce	Kazimierzowska ul.	114	99	146401_1.0058	1	1	1	188,94	2834,1	3
496	Siedlce	Kazimierzowska ul.	116	50/8	146401_1.0058	1	5	2	18,5	277,5	3
497	Siedlce	Kątowa ul.	6	2	146401_1.0010	1	1	2	85,68	1285,2	3
498	Siedlce	Kątowa ul.	7	3	146401_1.0004	1	5	2	12	180	3
499	Siedlce	Kątowa ul.	7	3	146401_1.0004	1	1	2	72,23	1083,45	3
500	Siedlce	Kątowa ul.	13	5/10	146401_1.0004	1	1	2	49,69	745,35	3
501	Siedlce	Klonowa ul.	9	84	146401_1.0072	1	1	2	115,27	1729,05	3
502	Siedlce	Klonowa ul.	15	81	146401_1.0072	1	5	2	23,6	354	3
503	Siedlce	Klonowa ul.	15	81	146401_1.0072	1	1	2	75,66	1134,9	3
504	Siedlce	Klonowa ul.	17	80	146401_1.0072	1	1	2	78,24	1173,6	3
505	Siedlce	Kolejowa ul.	8	73/2	146401_1.0051	1	1	2	139,33	2089,95	3
506	Siedlce	Konstantego Ildefonsa Gałczyńskiego ul.	3	44	146401_1.0132	1	1	2	88,83	1332,45	3
507	Siedlce	Konstantego Ildefonsa Gałczyńskiego ul.	5	45	146401_1.0132	1	1	2	87,98	1319,7	3
508	Siedlce	Konstantego Ildefonsa Gałczyńskiego ul.	9	47	146401_1.0132	1	1	2	88,57	1328,55	3
509	Siedlce	Konstantego Ildefonsa Gałczyńskiego ul.	20	62	146401_1.0132	1	1	2	89,84	1347,6	3
510	Siedlce	Konstantego Ildefonsa Gałczyńskiego ul.	22	61	146401_1.0132	1	1	2	98,14	1472,1	3
511	Siedlce	Konstantego Ildefonsa Gałczyńskiego ul.	31	81	146401_1.0086	1	5	2	40,08	601,2	3
512	Siedlce	Konstantego Ildefonsa Gałczyńskiego ul.	58	100	146401_1.0086	1	1	2	71,75	1076,25	3
513	Siedlce	Konstantego Ildefonsa Gałczyńskiego ul.	58	100	146401_1.0086	1	5	2	31,17	467,55	3
514	Siedlce	Konstantego Ildefonsa Gałczyńskiego ul.	60	99	146401_1.0086	1	1	2	75,55	1133,25	3
515	Siedlce	Konstantego Ildefonsa Gałczyńskiego ul.	60	99	146401_1.0086	1	5	2	28,98	434,7	3
516	Siedlce	Kopciuszka ul.	2	158	146401_1.0101	1	1	2	137,52	2062,8	3
517	Siedlce	Kopciuszka ul.	2	158	146401_1.0101	1	2	2	41,33	619,95	3
518	Siedlce	Kopciuszka ul.	4	159	146401_1.0101	1	2	2	136,1	2041,5	3
519	Siedlce	Kopciuszka ul.	8	161	146401_1.0101	1	5	2	14,27	214,05	3

Program usuwania azbestu i wyrobów zawierających azbest z terenu miasta Siedlce do 2032 roku

ZAŁĄCZNIK NR 3

Lp.	Miejscowość	Ulica	Numer domu	Numer działki ewidencyjnej	Obręb ewidencyjny	Własność	Rodzaj zabudowy	Rodzaj wyrobu	Ilość w m2	Ilość w kg	Stopień plności
520	Siedlce	Kornela Makuszyńskiego ul.	2	93/7	146401_1.0091	1	1	2	77,24	1158,6	3
521	Siedlce	Kornela Makuszyńskiego ul.	4	93/8	146401_1.0091	1	1	2	31,74	476,1	3
522	Siedlce	Krucza ul.	9	90	146401_1.0102	1	1	2	90,72	1360,8	3
523	Siedlce	Krucza ul.	15	38/2	146401_1.0102	1	2	2	89,48	1342,2	3
524	Siedlce	Kruszcowa ul.	25	77	146401_1.0056	1	1	2	88,25	1323,75	3
525	Siedlce	Księcia Józefa Poniatowskiego ul.	6	1/14	146401_1.0035	1	5	2	102,78	1541,7	3
526	Siedlce	Księcia Józefa Poniatowskiego ul.	6	1/14	146401_1.0035	1	2	2	201,39	3020,85	3
527	Siedlce	Księcia Józefa Poniatowskiego ul.	57	126/1	146401_1.0034	1	5	2	17,35	260,25	3
528	Siedlce	Księcia Józefa Poniatowskiego ul.	61	127	146401_1.0034	1	2	2	33,29	499,35	3
529	Siedlce	Księdza Piotra Ściegiennego ul.	7	46/2	146401_1.0052	1	1	2	201,5	3022,5	3
530	Siedlce	Księdza Stanisława Brzóska ul.	8	42/1	146401_1.0034	1	5	2	34,92	523,8	3
531	Siedlce	Księdza Stanisława Brzóska ul.	25	79/2	146401_1.0033	1	1	1	107,7	1615,5	3
532	Siedlce	Księdza Stanisława Brzóska ul.	29	80	146401_1.0033	1	5	2	24,22	363,3	3
533	Siedlce	Księdza Stanisława Brzóska ul.	45	146	146401_1.0025	1	1	2	101,89	1528,35	3
534	Siedlce	Księdza Stanisława Brzóska ul.	52	73/5	146401_1.0034	1	2	2	83,42	1251,3	3
535	Siedlce	Księdza Stanisława Brzóska ul.	55	144/10	146401_1.0025	1	1	2	114,31	1714,65	3
536	Siedlce	Księdza Stanisława Brzóska ul.	58	74/5	146401_1.0034	1	2	2	71,18	1067,7	3
537	Siedlce	Księdza Stanisława Brzóska ul.	67	142/1	146401_1.0025	1	1	2	91,92	1378,8	3
538	Siedlce	Księdza Stanisława Brzóska ul.	78	51	146401_1.0025	1	1	2	111,12	1666,8	3
539	Siedlce	Księdza Stanisława Brzóska ul.	78	51	146401_1.0025	1	5	2	21,98	329,7	3
540	Siedlce	Księdza Stanisława Brzóska ul.	78	51	146401_1.0025	1	2	2	48,32	724,8	3
541	Siedlce	Księdza Stanisława Brzóska ul.	85	44	146401_1.0025	1	5	2	14,21	213,15	3
542	Siedlce	Kubusia Puchatka ul.	1	3/8	146401_1.0059	1	2	2	74,81	1122,15	3
543	Siedlce	Kubusia Puchatka ul.	13	3/3	146401_1.0058	1	1	2	96,79	1451,85	3
544	Siedlce	Kubusia Puchatka ul.	17	5/7	146401_1.0058	1	5	2	31,14	467,1	3
545	Siedlce	Kubusia Puchatka ul.	23	9/3	146401_1.0058	1	2	2	54,7	601,7	3

Program usuwania azbestu i wyrobów zawierających azbest z terenu miasta Siedlce do 2032 roku

ZAŁĄCZNIK NR 3

Lp.	Miejscowość	Ulica	Numer domu	Numer działki ewidencyjnej	Obręb ewidencyjny	Własność	Rodzaj zabudowy	Rodzaj wyrobu	Ilość w m2	Ilość w kg	Stopień pilności
546	Siedlce	Kubusia Puchatka ul.	31	9	146401_1.0019	1	5	2	14,23	213,45	3
547	Siedlce	Kwiatowa ul.	19	179	146401_1.0055	1	2	2	85,16	1277,4	3
548	Siedlce	Kwiatowa ul.	21	178	146401_1.0055	1	1	2	79,09	1186,35	3
549	Siedlce	Kwiatowa ul.	24	195	146401_1.0055	1	1	2	82,32	1234,8	3
550	Siedlce	Kwiatowa ul.	30	189	146401_1.0055	1	1	2	86,66	1299,9	3
551	Siedlce	Kwiatowa ul.	31	174	146401_1.0055	1	2	2	62,42	936,3	3
552	Siedlce	Kwiatowa ul.	31	174	146401_1.0055	1	1	2	101,17	1517,55	3
553	Siedlce	Kwiatowa ul.	32	187	146401_1.0055	1	1	2	91,81	1377,15	3
554	Siedlce	Kwiatowa ul.	35	110	146401_1.0055	1	1	2	77,98	1169,7	3
555	Siedlce	Kwiatowa ul.	36	183	146401_1.0055	1	5	2	10,94	164,1	3
556	Siedlce	Kwiatowa ul.	37	109	146401_1.0055	1	1	2	88,03	1320,45	3
557	Siedlce	Kwiatowa ul.	38	125	146401_1.0055	1	1	2	101,25	1518,75	3
558	Siedlce	Kwiatowa ul.	41	4/5	146401_1.0055	1	5	2	40,52	607,8	3
559	Siedlce	Kwiatowa ul.	42	170/3	146401_1.0055	1	1	2	61,55	923,25	3
560	Siedlce	Leopolda Staffa ul.	5	194	146401_1.0086	1	1	2	108,32	1624,8	3
561	Siedlce	Leopolda Staffa ul.	8	52	146401_1.0132	1	1	2	86,27	1294,05	3
562	Siedlce	Leopolda Staffa ul.	10	51	146401_1.0132	1	1	2	84,92	1273,8	3
563	Siedlce	Leopolda Staffa ul.	18	214	146401_1.0086	1	1	2	97,96	1469,4	3
564	Siedlce	Leopolda Staffa ul.	18	214	146401_1.0086	1	2	2	41,77	626,55	3
565	Siedlce	Leopolda Staffa ul.	20	215	146401_1.0086	1	1	2	108,14	1622,1	3
566	Siedlce	Leopolda Staffa ul.	22	216	146401_1.0086	1	1	2	79,91	1198,65	3
567	Siedlce	Leopolda Staffa ul.	30	82	146401_1.0086	1	1	2	87,84	1317,6	3
568	Siedlce	Leopolda Staffa ul.	32	78/2	146401_1.0086	1	1	2	68,34	1025,1	3
569	Siedlce	Leśna ul.	10	6	146401_1.0125	1	2	2	60,67	910,05	3
570	Siedlce	Leśna ul.	19	24/16	146401_1.0099	1	1	2	108,56	1628,4	3
571	Siedlce	Leśna ul.	21	25/3	146401_1.0099	1	1	2	113,22	1698,3	3

Program usuwania azbestu i wyrobów zawierających azbest z terenu miasta Siedlce do 2032 roku

ZAŁĄCZNIK NR 3

Lp.	Miejscowość	Ulica	Numer domu	Numer działki ewidencyjnej	Obręb ewidencyjny	Własność	Rodzaj zabudowy	Rodzaj wyrobu	Ilość w m2	Ilość w kg	Stopień pilności
572	Siedlce	Leśna ul.	22	12	146401_1.0125	1	1	2	53,49	802,35	3
573	Siedlce	Leśna ul.	22	12	146401_1.0125	1	2	2	33,51	502,65	3
574	Siedlce	Leśna ul.	26	14	146401_1.0125	1	1	2	68,34	1025,1	3
575	Siedlce	Leśna ul.	37	32/5	146401_1.0099	1	5	2	18,13	271,95	3
576	Siedlce	Leśna ul.	62	4/6	146401_1.0127	1	2	2	60,87	913,05	3
577	Siedlce	Leśna ul.	17b	23/2	146401_1.0099	1	2	2	46,35	695,25	3
578	Siedlce	Leśna ul.	20a	11/2	146401_1.0125	1	2	2	23,21	348,15	3
579	Siedlce	Lipowa ul.	9	64	146401_1.0071	1	2	2	324,06	4860,9	3
580	Siedlce	Lipowa ul.	11	65	146401_1.0071	1	1	2	86,41	1296,15	3
581	Siedlce	Lipowa ul.	29	68/2	146401_1.0071	1	1	2	78,46	1176,9	3
582	Siedlce	Lipowa ul.	30	56/6	146401_1.0071	1	1	2	87,91	1318,65	3
583	Siedlce	Lipowa ul.	41	71/6	146401_1.0071	1	1	2	48,01	720,15	3
584	Siedlce	Lipowa ul.	43	72/1	146401_1.0071	1	2	2	59,99	899,85	3
585	Siedlce	Lipowa ul.	47	73/1	146401_1.0071	1	2	2	45,5	682,5	3
586	Siedlce	Lipowa ul.	47	73/1	146401_1.0071	1	1	2	99,06	1485,9	3
587	Siedlce	Lotników ul.	36	63/2	146401_1.0056	1	2	2	51,04	765,6	3
588	Siedlce	Lubelska ul.	6	64	146401_1.0083	1	1	2	99,11	1486,65	3
589	Siedlce	Lubelska ul.	10	66/1	146401_1.0083	1	1	2	59,45	891,75	3
590	Siedlce	Łomżyńska ul.	16	134	146401_1.0055	1	1	2	110,15	1652,25	3
591	Siedlce	Łomżyńska ul.	17	61	146401_1.0054	1	2	2	52,85	792,75	3
592	Siedlce	Łomżyńska ul.	17	61	146401_1.0054	1	2	2	46,31	694,65	3
593	Siedlce	Łomżyńska ul.	17	61	146401_1.0054	1	2	2	45,17	677,55	3
594	Siedlce	Łomżyńska ul.	19	59/2	146401_1.0054	1	1	2	48,92	733,8	3
595	Siedlce	Łomżyńska ul.	19	59/1	146401_1.0054	1	2	2	53,61	804,15	3
596	Siedlce	Łomżyńska ul.	19	59/1	146401_1.0054	1	1	2	44,56	668,4	3
597	Siedlce	Łowcza ul.	12	93	146401_1.0150	1	5	2	18,43	276,45	3

Program usuwania azbestu i wyrobów zawierających azbest z terenu miasta Siedlce do 2032 roku

ZAŁĄCZNIK NR 3

Lp.	Miejscowość	Ulica	Numer domu	Numer działki ewidencyjnej	Obręb ewidencyjny	Własność	Rodzaj zabudowy	Rodzaj wyrobu	Ilość w m2	Ilość w kg	Stopień pilności
598	Siedlce	Łukowska ul.	15	6/9	146401_1.0095	1	1	2	274,58	4118,7	3
599	Siedlce	Łukowska ul.	17	6/6	146401_1.0095	1	1	2	150,76	2261,4	3
600	Siedlce	Łukowska ul.	21	18	146401_1.0095	1	1	2	121,88	1828,2	3
601	Siedlce	Łukowska ul.	25	20	146401_1.0096	1	5	2	34,45	516,75	3
602	Siedlce	Łukowska ul.	30	5/1	146401_1.0096	1	2	2	34,29	514,35	3
603	Siedlce	Łukowska ul.	31	23/1	146401_1.0096	1	5	2	14,89	223,35	3
604	Siedlce	Łukowska ul.	32	7/1	146401_1.0096	1	2	2	101,15	1517,25	3
605	Siedlce	Łukowska ul.	37	25/1	146401_1.0096	1	2	2	81,38	1220,7	3
606	Siedlce	Łukowska ul.	42	10/3	146401_1.0096	1	5	2	48,65	535,15	3
607	Siedlce	Łukowska ul.	45	29/2	146401_1.0096	1	5	2	18,88	283,2	3
608	Siedlce	Łukowska ul.	50	13/1	146401_1.0096	1	5	2	48,09	721,35	3
609	Siedlce	Łukowska ul.	55	34	146401_1.0096	1	2	2	65,94	989,1	3
610	Siedlce	Łukowska ul.	5a	4/1	146401_1.0095	1	1	2	117,39	1760,85	3
611	Siedlce	Malinowa ul.	7	17/10	146401_1.0128	1	5	2	66,46	996,9	3
612	Siedlce	Malinowa ul.	24	24	146401_1.0128	1	5	2	35,33	529,95	3
613	Siedlce	Małgorzaty Maciągowej ul.	5	253	146401_1.0091	1	1	2	28,23	423,45	3
614	Siedlce	Małgorzaty Maciągowej ul.	6	270	146401_1.0091	1	1	2	136,06	2040,9	3
615	Siedlce	Małgorzaty Maciągowej ul.	11	131/2	146401_1.0091	1	1	2	99,77	1496,55	3
616	Siedlce	Marii Konopnickiej ul.	6	131/2	146401_1.0023	1	2	2	41,41	621,15	3
617	Siedlce	Marii Konopnickiej ul.	23	62/6	146401_1.0023	1	5	2	31,41	471,15	3
618	Siedlce	Marii Konopnickiej ul.	4a	131/2	146401_1.0023	1	2	2	75,17	1127,55	3
619	Siedlce	Marii Konopnickiej ul.	8b	127/3	146401_1.0023	1	1	2	64,87	973,05	3
620	Siedlce	Mazowiecka ul.	13	88	146401_1.0083	1	1	1	77,86	1167,9	3
621	Siedlce	Mazowiecka ul.	19	91/1	146401_1.0083	1	5	2	25	375	3
622	Siedlce	Mazowiecka ul.	26	79/1	146401_1.0083	1	1	2	107,01	1605,15	3
623	Siedlce	Mazowiecka ul.	28	83/1	146401_1.0083	1	1	2	139,68	2095,2	3

Program usuwania azbestu i wyrobów zawierających azbest z terenu miasta Siedlce do 2032 roku

ZAŁĄCZNIK NR 3

Lp.	Miejscowość	Ulica	Numer domu	Numer działki ewidencyjnej	Obręb ewidencyjny	Własność	Rodzaj zabudowy	Rodzaj wyrobu	Ilość w m2	Ilość w kg	Stopień pilności
624	Siedlce	Mazurska ul.	16	109/13	146401_1.0113	1	1	2	126,13	1891,95	3
625	Siedlce	Mieczysława Aśtanowicza ul.	48	40	146401_1.0036	1	5	2	38,4	576	3
626	Siedlce	Mieczysława Piotrowskiego ul.	16	43/2	146401_1.0054	1	1	2	112,63	1689,45	3
627	Siedlce	Mikołaja Kopernika ul.	8	22	146401_1.0025	1	2	2	41,3	619,5	3
628	Siedlce	Mikołaja Kopernika ul.	8	22	146401_1.0025	1	1	2	90,1	1351,5	3
629	Siedlce	Mikołaja Kopernika ul.	14	19	146401_1.0025	1	1	2	125,9	1888,5	3
630	Siedlce	Modrzewiowa ul.	4	233	146401_1.0073	1	1	2	117,21	1758,15	3
631	Siedlce	Modrzewiowa ul.	4	233	146401_1.0073	1	2	2	36,12	541,8	3
632	Siedlce	Modrzewiowa ul.	13	155	146401_1.0073	1	1	2	107,21	1608,15	3
633	Siedlce	Modrzewiowa ul.	17	157	146401_1.0073	1	1	2	89,87	988,57	3
634	Siedlce	Modrzewiowa ul.	24	233	146401_1.0073	1	1	2	99,48	1492,2	3
635	Siedlce	Modrzewiowa ul.	29	176	146401_1.0073	1	1	2	55,43	831,45	3
636	Siedlce	Modrzewiowa ul.	30	305	146401_1.0073	1	2	2	33,35	500,25	3
637	Siedlce	Modrzewiowa ul.	50	286	146401_1.0073	1	2	2	48,1	721,5	3
638	Siedlce	Modrzewiowa ul.	50	286	146401_1.0073	1	1	2	96,29	1444,35	3
639	Siedlce	Modrzewiowa ul.	54	284	146401_1.0073	1	1	2	119,88	1798,2	3
640	Siedlce	Modrzewiowa ul.	54	284	146401_1.0073	1	2	2	82,71	1240,65	3
641	Siedlce	Modrzewiowa ul.	55	189	146401_1.0073	1	2	2	48,93	733,95	3
642	Siedlce	Modrzewiowa ul.	63	193	146401_1.0073	1	2	2	81,37	1220,55	3
643	Siedlce	Modrzewiowa ul.	63	193	146401_1.0073	1	1	2	111,95	1679,25	3
644	Siedlce	Modrzewiowa ul.	72	276	146401_1.0073	1	1	2	120,81	1812,15	3
645	Siedlce	Modrzewiowa ul.	73a	210/1	146401_1.0073	1	1	2	66,97	1004,55	3
646	Siedlce	Monte Cassino ul.	13	69	146401_1.0085	1	1	2	87,1	1306,5	3
647	Siedlce	Monte Cassino ul.	13	69	146401_1.0085	1	5	2	17,3	259,5	3
648	Siedlce	Monte Cassino ul.	23	76	146401_1.0085	1	1	2	77,12	1156,8	3
649	Siedlce	Monte Cassino ul.	27	79	146401_1.0085	1	2	2	92,95	1394,25	3

Program usuwania azbestu i wyrobów zawierających azbest z terenu miasta Siedlce do 2032 roku

ZALĄCZNIK NR 3

Lp.	Miejscowość	Ulica	Numer domu	Numer działki ewidencyjnej	Obręb ewidencyjny	Własność	Rodzaj zabudowy	Rodzaj wyrobu	Ilość w m2	Ilość w kg	Stopień pilności
650	Siedlce	Myśliwska ul.	29	32/14	146401_1.0102	1	1	2	82,73	1240,95	3
651	Siedlce	Niepodległości ul.	-	228/1	146401_1.0090	1	2	2	31,13	466,95	3
652	Siedlce	Niepodległości ul.	-	35/4	146401_1.0090	1	2	2	59,16	887,4	3
653	Siedlce	Niepodległości ul.	-	66/3	146401_1.0090	1	2	2	53,76	806,4	3
654	Siedlce	Nikłowa ul.	3	170	146401_1.0056	1	1	2	87,47	1312,05	3
655	Siedlce	Nikłowa ul.	7	168	146401_1.0056	1	1	2	75,34	1130,1	3
656	Siedlce	Nikłowa ul.	10	144	146401_1.0056	1	1	2	77,89	1168,35	3
657	Siedlce	Obozowa ul.	2	16	146401_1.0150	1	5	2	16	240	3
658	Siedlce	Obozowa ul.	8	32	146401_1.0150	1	5	2	12	180	3
659	Siedlce	Obozowa ul.	22	97	146401_1.0150	1	5	2	15,17	227,55	3
660	Siedlce	Obozowa ul.	26	107	146401_1.0150	1	5	2	31,74	476,1	3
661	Siedlce	Obozowa ul.	26	107	146401_1.0150	1	2	2	36,65	549,75	3
662	Siedlce	Obozowa ul.	34	111	146401_1.0150	1	1	2	44,65	669,75	3
663	Siedlce	Obozowa ul.	-	32/10	146401_1.0102	1	2	2	49,93	748,95	3
664	Siedlce	Obozowa ul.	-	27/11	146401_1.0102	1	1	2	65,49	982,35	3
665	Siedlce	Obróńców Westerplatte ul.	12	7	146401_1.0085	1	1	2	70,96	1064,4	3
666	Siedlce	Ogińskich ul.	8	4/2	146401_1.0061	1	1	2	65,1	976,5	3
667	Siedlce	Ogińskich ul.	12	6/1	146401_1.0061	1	5	2	16,7	250,5	3
668	Siedlce	Ogińskich ul.	16	8	146401_1.0061	1	5	2	25,18	377,7	3
669	Siedlce	Ogińskich ul.	16	8	146401_1.0061	1	1	2	108,37	1625,55	3
670	Siedlce	Ogińskich ul.	20	10	146401_1.0061	1	2	2	62,07	931,05	3
671	Siedlce	Ogińskich ul.	31	38/5	146401_1.0040	1	2	2	65,29	979,35	3
672	Siedlce	Ogińskich ul.	36	47	146401_1.0061	1	1	2	109,19	1637,85	3
673	Siedlce	Ogińskich ul.	36	47	146401_1.0061	1	5	2	19,6	294	3
674	Siedlce	Ogrodowa ul.	16	148	146401_1.0061	1	1	2	99,42	1491,3	3
675	Siedlce	Ogrodowa ul.	21	67	146401_1.0058	1	1	2	94,24	1413,6	3

Program usuwania azbestu i wyrobów zawierających azbest z terenu miasta Siedlce do 2032 roku

ZAŁĄCZNIK NR 3

Lp.	Miejscowość	Ulica	Numer domu	Numer działki ewidencyjnej	Obręb ewidencyjny	Własność	Rodzaj zabudowy	Rodzaj wyrobu	Ilość w m2	Ilość w kg	Stopień pilności
676	Siedlce	Ogrodowa ul.	24	1	146401_1.0062	1	2	2	41,66	624,9	3
677	Siedlce	Ogrodowa ul.	24	1	146401_1.0062	1	2	2	26,72	400,8	3
678	Siedlce	Ogrodowa ul.	29	49	146401_1.0058	1	1	2	77,15	1157,25	3
679	Siedlce	Ogrodowa ul.	32	4/3	146401_1.0062	1	1	2	111,01	1665,15	3
680	Siedlce	Ogrodowa ul.	37	42/4	146401_1.0058	1	2	2	41,98	629,7	3
681	Siedlce	Ogrodowa ul.	40	8/49	146401_1.0062	1	2	2	45,29	679,35	3
682	Siedlce	Ogrodowa ul.	40	8/49	146401_1.0062	1	2	2	30,3	454,5	3
683	Siedlce	Ogrodowa ul.	43	81	146401_1.0058	1	2	2	31,54	473,1	3
684	Siedlce	Ogrodowa ul.	46	10/5	146401_1.0062	1	2	2	46,29	694,35	3
685	Siedlce	Ogrodowa ul.	46	10/5	146401_1.0062	1	2	2	43,22	648,3	3
686	Siedlce	Ogrodowa ul.	51	36/5	146401_1.0058	1	1	2	96,75	1451,25	3
687	Siedlce	Ogrodowa ul.	51	36/5	146401_1.0058	1	1	2	57,29	859,35	3
688	Siedlce	Ogrodowa ul.	58	16/1	146401_1.0062	1	2	2	60,31	663,41	3
689	Siedlce	Ogrodowa ul.	61	31/5	146401_1.0058	1	2	2	58,18	872,7	3
690	Siedlce	Ogrodowa ul.	63	29/5	146401_1.0058	1	2	2	150,09	2251,35	3
691	Siedlce	Ogrodowa ul.	71	26/3	146401_1.0058	1	1	2	117,69	1765,35	3
692	Siedlce	Ogrodowa ul.	77	23/1	146401_1.0058	1	2	2	63,77	956,55	3
693	Siedlce	Ogrodowa ul.	77	23/1	146401_1.0058	1	1	2	121,59	1823,85	3
694	Siedlce	Ogrodowa ul.	77	23/1	146401_1.0058	1	2	2	82,22	1233,3	3
695	Siedlce	Ogrodowa ul.	93	91/41	146401_1.0058	1	5	2	27,98	419,7	3
696	Siedlce	Ogrodowa ul.	94	32/3	146401_1.0062	1	2	2	42,18	632,7	3
697	Siedlce	Ogrodowa ul.	16a	148	146401_1.0061	1	1	2	294,53	4417,95	3
698	Siedlce	Ogrodowa ul.	4a	136/1	146401_1.0061	1	2	2	58,46	876,9	3
699	Siedlce	Ogrodowa ul.	4a	136/1	146401_1.0061	1	1	2	132,6	1989	3
700	Siedlce	Okreżna ul.	11	235	146401_1.0086	1	5	2	22,59	338,85	3
701	Siedlce	Okreżna ul.	24	144/7	146401_1.0085	1	1	2	115,82	1737,3	3

Program usuwania azbestu i wyrobów zawierających azbest z terenu miasta Siedlce do 2032 roku

ZAŁĄCZNIK NR 3

Lp.	Miejscowość	Ulica	Numer domu	Numer działki ewidencyjnej	Obręb ewidencyjny	Własność	Rodzaj zabudowy	Rodzaj wyrobu	Ilość w m2	Ilość w kg	Stopień pilności
702	Siedlce	Okrężna ul.	37	237/6	146401_1.0085	1	1	2	97,58	1463,7	3
703	Siedlce	Okrężna ul.	49	227/2	146401_1.0085	1	2	2	43,48	652,2	3
704	Siedlce	Okrężna ul.	49	227/2	146401_1.0085	1	1	2	132,47	1987,05	3
705	Siedlce	Okrężna ul.	37a	236/2	146401_1.0085	1	1	2	113,37	1700,55	3
706	Siedlce	Okrężna ul.	3a	239/3	146401_1.0086	1	1	2	91,13	1366,95	3
707	Siedlce	Okrężna ul.	47a	228/1	146401_1.0085	1	1	2	85,42	1281,3	3
708	Siedlce	Okrężna ul.	57a	222/2	146401_1.0085	1	5	2	22,21	333,15	3
709	Siedlce	Okrężna ul.	67a	217/4	146401_1.0085	1	5	2	29,77	446,55	3
710	Siedlce	Okrężna ul.	67a	217/4	146401_1.0085	1	1	2	113,31	1699,65	3
711	Siedlce	Partyzantów ul.	36	267	146401_1.0091	1	1	2	111,12	1666,8	3
712	Siedlce	Partyzantów ul.	46	275	146401_1.0091	1	1	2	63,55	953,25	3
713	Siedlce	Piaski Starowiejskie ul.	8	14/1	146401_1.0063	1	5	2	10	150	3
714	Siedlce	Piaski Starowiejskie ul.	10	15/1	146401_1.0063	1	1	2	91,35	1370,25	3
715	Siedlce	Piaski Starowiejskie ul.	33	2/7	146401_1.0058	1	2	2	30,25	453,75	3
716	Siedlce	Piaski Starowiejskie ul.	76	53	146401_1.0063	1	2	2	68,72	1030,8	3
717	Siedlce	Piaski Starowiejskie ul.	82	57	146401_1.0063	1	2	2	43,57	653,55	3
718	Siedlce	Piaski Starowiejskie ul.	84	20/10	146401_1.0064	1	2	2	85,37	1280,55	3
719	Siedlce	Piaski Starowiejskie ul.	84	20/9	146401_1.0064	1	2	2	44,55	668,25	3
720	Siedlce	Piaski Starowiejskie ul.	85	53/1	146401_1.0062	1	2	2	85,82	1287,3	3
721	Siedlce	Piaski Starowiejskie ul.	98	16	146401_1.0064	1	5	2	26,37	395,55	3
722	Siedlce	Piaski Starowiejskie ul.	98	13	146401_1.0064	1	1	2	66,87	1003,05	3
723	Siedlce	Piaski Starowiejskie ul.	104	11	146401_1.0064	1	5	2	26,34	395,1	3
724	Siedlce	Piaski Starowiejskie ul.	104	10/4	146401_1.0064	1	2	2	87,79	1316,85	3
725	Siedlce	Piaski Starowiejskie ul.	104	10/4	146401_1.0064	1	5	2	38,18	572,7	3
726	Siedlce	Piaski Starowiejskie ul.	110	7	146401_1.0064	1	5	2	45,38	680,7	3
727	Siedlce	Piaski Starowiejskie ul.	112	6/1	146401_1.0064	1	5	2	51,52	772,8	3

Program usuwania azbestu i wyrobów zawierających azbest z terenu miasta Siedlce do 2032 roku

ZAŁĄCZNIK NR 3

Lp.	Miejscowość	Ulica	Numer domu	Numer działki ewidencyjnej	Obręb ewidencyjny	Własność	Rodzaj zabudowy	Rodzaj wyrobu	Ilość w m2	Ilość w kg	Stopień pilności
728	Siedlce	Piaski Starowiejskie ul.	112	6/1	146401_1.0064	1	1	2	71	1065	3
729	Siedlce	Piaski Starowiejskie ul.	150	8/7	146401_1.0059	1	2	2	77,52	1162,8	3
730	Siedlce	Piaski Starowiejskie ul.	158	4/1	146401_1.0059	1	1	1	102,95	1544,25	3
731	Siedlce	Piaski Starowiejskie ul.	158a	4/15	146401_1.0059	1	5	2	21,38	320,7	3
732	Siedlce	Piaski Starowiejskie ul.	28a	26/5	146401_1.0063	1	5	2	12,11	181,65	3
733	Siedlce	Piaski Zamiejskie ul.	2	44/4	146401_1.0010	1	1	2	126,85	1902,75	3
734	Siedlce	Piaski Zamiejskie ul.	14	41/15	146401_1.0010	1	2	2	237,38	3560,7	3
735	Siedlce	Piaski Zamiejskie ul.	14	41/15	146401_1.0010	1	1	2	144,15	2162,25	3
736	Siedlce	Piaski Zamiejskie ul.	14	41/15	146401_1.0010	1	5	2	43,34	650,1	3
737	Siedlce	Piaski Zamiejskie ul.	14	41/15	146401_1.0010	1	2	2	131,89	1978,35	3
738	Siedlce	Piaski Zamiejskie ul.	16	41/13	146401_1.0010	1	1	2	123,24	1848,6	3
739	Siedlce	Piaski Zamiejskie ul.	21	25/6	146401_1.0009	1	2	2	43,55	653,25	3
740	Siedlce	Piaski Zamiejskie ul.	22	37/8	146401_1.0010	1	1	2	89,69	1345,35	3
741	Siedlce	Piaski Zamiejskie ul.	22	37/8	146401_1.0010	1	5	2	25,24	378,6	3
742	Siedlce	Piaski Zamiejskie ul.	25	24/2	146401_1.0009	1	1	2	96,81	1452,15	3
743	Siedlce	Piaski Zamiejskie ul.	26	50/3	146401_1.0010	1	5	2	52,86	792,9	3
744	Siedlce	Piaski Zamiejskie ul.	30	33/5	146401_1.0010	1	2	2	96,47	1061,17	3
745	Siedlce	Piaski Zamiejskie ul.	34	30/6	146401_1.0010	1	2	2	93,4	1027,4	3
746	Siedlce	Piaski Zamiejskie ul.	38	28/20	146401_1.0010	1	2	2	87,57	1313,55	3
747	Siedlce	Piaski Zamiejskie ul.	38	28/20	146401_1.0010	1	1	2	50,25	753,75	3
748	Siedlce	Piaski Zamiejskie ul.	44	26/10	146401_1.0010	1	2	2	80,43	1206,45	3
749	Siedlce	Piaski Zamiejskie ul.	44	26/10	146401_1.0010	1	2	2	241,92	3628,8	3
750	Siedlce	Piaski Zamiejskie ul.	44	26/10	146401_1.0010	1	1	2	80,4	1206	3
751	Siedlce	Piaski Zamiejskie ul.	44	26/10	146401_1.0010	1	2	2	133,23	1998,45	3
752	Siedlce	Piaski Zamiejskie ul.	47	16/7	146401_1.0009	1	1	2	53,58	803,7	3
753	Siedlce	Piaski Zamiejskie ul.	47	16/7	146401_1.0009	1	2	2	84,8	1272	3

Program usuwania azbestu i wyrobów zawierających azbest z terenu miasta Siedlce do 2032 roku

ZAŁĄCZNIK NR 3

Lp.	Miejscowość	Ulica	Numer domu	Numer działki ewidencyjnej	Obręb ewidencyjny	Własność	Rodzaj zabudowy	Rodzaj wyrobu	Ilość w m2	Ilość w kg	Stopień pilności
754	Siedlce	Piaski Zamiejskie ul.	49	16/7	146401_1.0009	1	1	2	78,52	1177,8	3
755	Siedlce	Piaski Zamiejskie ul.	49	16/7	146401_1.0009	1	5	2	30,72	460,8	3
756	Siedlce	Piaski Zamiejskie ul.	52	18/8	146401_1.0010	1	2	2	212,38	3185,7	3
757	Siedlce	Piaski Zamiejskie ul.	52	18/8	146401_1.0010	1	2	2	85,92	1288,8	3
758	Siedlce	Piaski Zamiejskie ul.	52	18/8	146401_1.0010	1	2	2	51,37	770,55	3
759	Siedlce	Piaski Zamiejskie ul.	56	12/5	146401_1.0010	1	2	2	61,44	921,6	3
760	Siedlce	Piaski Zamiejskie ul.	67	6	146401_1.0009	1	1	2	66,21	993,15	3
761	Siedlce	Piaski Zamiejskie ul.	67	6	146401_1.0009	1	2	2	42,95	644,25	3
762	Siedlce	Piaski Zamiejskie ul.	67	6	146401_1.0009	1	5	2	23,43	351,45	3
763	Siedlce	Piaski Zamiejskie ul.	69	5/5	146401_1.0009	1	2	2	45,54	683,1	3
764	Siedlce	Piaski Zamiejskie ul.	71	4/3	146401_1.0009	1	1	2	73,56	1103,4	3
765	Siedlce	Piaski Zamiejskie ul.	73	3/2	146401_1.0009	1	5	2	20,13	301,95	3
766	Siedlce	Piaski Zamiejskie ul.	75	2/2	146401_1.0009	1	2	1	44,12	661,8	3
767	Siedlce	Piaski Zamiejskie ul.	75	2/2	146401_1.0009	1	1	1	46,71	700,65	3
768	Siedlce	Piaski Zamiejskie ul.	77	1	146401_1.0009	1	2	2	58,07	871,05	3
769	Siedlce	Piaski Zamiejskie ul.	91	7/2	146401_1.0007	1	2	2	22,07	331,05	3
770	Siedlce	Piaski Zamiejskie ul.	108	1/6	146401_1.0004	1	2	2	42,68	640,2	3
771	Siedlce	Piaski Zamiejskie ul.	108	1/6	146401_1.0004	1	2	2	66,52	997,8	3
772	Siedlce	Piaski Zamiejskie ul.	114	6/5	146401_1.0004	1	2	2	47,76	716,4	3
773	Siedlce	Piaski Zamiejskie ul.	122	10/2	146401_1.0004	1	2	2	61,29	919,35	3
774	Siedlce	Piaski Zamiejskie ul.	140	28/4	146401_1.0004	1	1	2	91,84	1377,6	3
775	Siedlce	Piaski Zamiejskie ul.	147	12/2	146401_1.0003	1	7	2	70	1050	1
776	Siedlce	Piaski Zamiejskie ul.	149	10/3	146401_1.0003	1	1	2	40,4	606	3
777	Siedlce	Piaski Zamiejskie ul.	149	10/3	146401_1.0003	1	5	2	39,06	585,9	3
778	Siedlce	Piaski Zamiejskie ul.	169	3/5	146401_1.0003	1	5	2	40,16	602,4	3
779	Siedlce	Piaski Zamiejskie ul.	180	77/4	146401_1.0004	1	1	2	94,46	1416,9	3

Program usuwania azbestu i wyrobów zawierających azbest z terenu miasta Siedlce do 2032 roku

ZAŁĄCZNIK NR 3

Lp.	Miejscowość	Ulica	Numer domu	Numer działki ewidencyjnej	Obręb ewidencyjny	Własność	Rodzaj zabudowy	Rodzaj wyrobu	Ilość w m2	Ilość w kg	Stopień pilności
780	Siedlce	Piaski Zamiejskie ul.	192	54/5	146401_1.0004	1	2	2	97,88	1468,2	3
781	Siedlce	Piaski Zamiejskie ul.	192	54/5	146401_1.0004	1	2	2	166,54	2498,1	3
782	Siedlce	Piaski Zamiejskie ul.	198	55/2	146401_1.0004	1	2	1	116,58	1748,7	3
783	Siedlce	Piaski Zamiejskie ul.	205	25/3	146401_1.0003	1	2	2	93,7	1405,5	3
784	Siedlce	Piaski Zamiejskie ul.	206	59/4	146401_1.0004	1	2	2	46,69	700,35	3
785	Siedlce	Piaski Zamiejskie ul.	206	59/4	146401_1.0004	1	2	2	99	1089	3
786	Siedlce	Piaski Zamiejskie ul.	208	60/3	146401_1.0004	1	1	2	98,76	1481,4	3
787	Siedlce	Piaski Zamiejskie ul.	210	60/3	146401_1.0004	1	1	2	87,79	1316,85	3
788	Siedlce	Piaski Zamiejskie ul.	210	60/3	146401_1.0004	1	5	2	24,2	363	3
789	Siedlce	Piaski Zamiejskie ul.	212	87/2	146401_1.0004	1	5	2	48,43	532,73	3
790	Siedlce	Piaski Zamiejskie ul.	225	17/2	146401_1.0003	1	2	2	133,41	2001,15	3
791	Siedlce	Piaski Zamiejskie ul.	231	13/3	146401_1.0003	1	2	2	122,93	1843,95	3
792	Siedlce	Piaski Zamiejskie ul.	239	9/9	146401_1.0003	1	2	2	81,28	1219,2	3
793	Siedlce	Piaski Zamiejskie ul.	241	8/1	146401_1.0003	1	2	2	160,99	2414,85	3
794	Siedlce	Piaski Zamiejskie ul.	249	1/8	146401_1.0003	1	5	2	50,6	759	3
795	Siedlce	Piaski Zamiejskie ul.	249	1/8	146401_1.0003	1	2	2	101,78	1526,7	3
796	Siedlce	Piaski Zamiejskie ul.	253	41/1	146401_1.0003	1	2	2	34,88	523,2	3
797	Siedlce	Piaski Zamiejskie ul.	176a	46/3	146401_1.0004	1	2	2	89,31	1339,65	3
798	Siedlce	Piaski Zamiejskie ul.	176a	46/3	146401_1.0004	1	2	2	312,61	4689,15	3
799	Siedlce	Piaski Zamiejskie ul.	-	32/2	146401_1.0004	1	5	2	27,04	405,6	3
800	Siedlce	Piaskowa ul.	93	67/7	146401_1.0011	1	1	2	124,36	1865,4	3
801	Siedlce	Piaskowa ul.	235	58/1	146401_1.0010	1	5	2	12	180	3
802	Siedlce	Piaskowa ul.	235	58/1	146401_1.0010	1	5	2	15	225	3
803	Siedlce	Piaskowa ul.	235	58/1	146401_1.0010	1	5	2	15	225	3
804	Siedlce	Piaskowa ul.	235	58/1	146401_1.0010	1	5	2	15	225	3
805	Siedlce	Piaskowa ul.	248	134/2	146401_1.0013	1	1	2	142,42	2136,3	3

Program usuwania azbestu i wyrobów zawierających azbest z terenu miasta Siedlce do 2032 roku

ZAŁĄCZNIK NR 3

Lp.	Miejscowość	Ulica	Numer domu	Numer działki ewidencyjnej	Obręb ewidencyjny	Własność	Rodzaj zabudowy	Rodzaj wyrobu	Ilość w m2	Ilość w kg	Stopień pilności
806	Siedlce	Piaskowa ul.	306	19	146401_1.0004	1	5	2	6	90	3
807	Siedlce	Piaskowa ul.	314	22/2	146401_1.0004	1	5	2	23,97	359,55	3
808	Siedlce	Piaskowa ul.	97a	2/23	146401_1.0007	1	2	2	85,05	1275,75	3
809	Siedlce	Piwna ul.	3	11	146401_1.0150	1	5	2	20,88	313,2	3
810	Siedlce	Piwna ul.	9	14	146401_1.0150	1	5	2	14,79	221,85	3
811	Siedlce	Piwna ul.	9	14	146401_1.0150	1	5	2	10,15	152,25	3
812	Siedlce	Platynowa ul.	3	137	146401_1.0056	1	1	2	74,51	1117,65	3
813	Siedlce	Platynowa ul.	5	136	146401_1.0056	1	1	2	78,44	1176,6	3
814	Siedlce	Platynowa ul.	16	116	146401_1.0056	1	5	2	18,18	199,98	3
815	Siedlce	Platynowa ul.	18	115	146401_1.0056	1	1	2	70,7	1060,5	3
816	Siedlce	Platynowa ul.	18	115	146401_1.0056	1	5	2	24,73	370,95	3
817	Siedlce	Platynowa ul.	20	114	146401_1.0056	1	5	2	19,79	296,85	3
818	Siedlce	Platynowa ul.	20	114	146401_1.0056	1	1	2	68,52	1027,8	3
819	Siedlce	Podmiejska ul.	17	41/4	146401_1.0093	1	2	2	69,84	1047,6	3
820	Siedlce	Podsekulska ul.	1	3/18	146401_1.0105	1	2	2	75,46	1131,9	3
821	Siedlce	Podsekulska ul.	5	3/32	146401_1.0105	1	1	2	113	1695	3
822	Siedlce	Podsekulska ul.	37	29	146401_1.0105	1	2	2	39,4	591	3
823	Siedlce	Podsekulska ul.	39	32/1	146401_1.0105	1	1	2	95,53	1432,95	3
824	Siedlce	Polna ul.	6	110/1	146401_1.0061	1	2	2	55,6	834	3
825	Siedlce	Polna ul.	10	112	146401_1.0061	1	5	2	31,78	476,7	3
826	Siedlce	Polna ul.	24	124/4	146401_1.0061	1	1	2	75,76	1136,4	3
827	Siedlce	Polna ul.	26	124/2	146401_1.0061	1	1	2	82,02	1230,3	3
828	Siedlce	Polna ul.	28	126/1	146401_1.0061	1	5	2	15,86	237,9	3
829	Siedlce	Polna ul.	38	2/10	146401_1.0062	1	1	2	112,54	1688,1	3
830	Siedlce	Polna ul.	63	11/8	146401_1.0062	1	2	2	43,16	647,4	3
831	Siedlce	Polna ul.	12a	114/2	146401_1.0061	1	5	2	12	180	3

Program usuwania azbestu i wyrobów zawierających azbest z terenu miasta Siedlce do 2032 roku

ZAŁĄCZNIK NR 3

Lp.	Miejscowość	Ulica	Numer domu	Numer działki ewidencyjnej	Obręb ewidencyjny	Własność	Rodzaj zabudowy	Rodzaj wyrobu	Ilość w m2	Ilość w kg	Stopień pilności
832	Siedlce	Południowa ul.	7	30	146401_1.0096	1	1	2	43,9	658,5	3
833	Siedlce	Południowa ul.	13	27/2	146401_1.0096	1	1	2	80,86	1212,9	3
834	Siedlce	Południowa ul.	23	21	146401_1.0096	1	1	2	135,74	2036,1	3
835	Siedlce	Południowa ul.	23	21	146401_1.0096	1	2	2	71,7	1075,5	3
836	Siedlce	Południowa ul.	30	209/1	146401_1.0104	1	2	2	36,47	547,05	3
837	Siedlce	Południowa ul.	32	208/1	146401_1.0104	1	2	2	37,57	563,55	3
838	Siedlce	Południowa ul.	32	208/1	146401_1.0104	1	1	2	72,78	1091,7	3
839	Siedlce	Południowa ul.	34	207/1	146401_1.0104	1	1	2	66,71	1000,65	3
840	Siedlce	Południowa ul.	54	161	146401_1.0104	1	1	2	94,12	1411,8	3
841	Siedlce	Południowa ul.	60	158	146401_1.0104	1	2	2	36,37	400,07	3
842	Siedlce	Południowa ul.	62	157	146401_1.0104	1	2	2	37,7	565,5	3
843	Siedlce	Południowa ul.	76	86	146401_1.0104	1	1	2	72,86	1092,9	3
844	Siedlce	Południowa ul.	76	86	146401_1.0104	1	2	2	56,39	845,85	3
845	Siedlce	Południowa ul.	77	95	146401_1.0112	1	1	2	62,78	941,7	3
846	Siedlce	Południowa ul.	77	95	146401_1.0112	1	2	2	64,4	966	3
847	Siedlce	Południowa ul.	85	40/6	146401_1.0112	1	2	2	103,35	1550,25	3
848	Siedlce	Południowa ul.	94	156	146401_1.0101	1	5	2	23,37	350,55	3
849	Siedlce	Południowa ul.	106	88	146401_1.0101	1	2	2	62,59	688,49	3
850	Siedlce	Południowa ul.	112	40/1	146401_1.0101	1	1	2	109,81	1647,15	3
851	Siedlce	Południowa ul.	113	9/9	146401_1.0112	1	1	2	115,81	1737,15	3
852	Siedlce	Południowa ul.	117	8/3	146401_1.0112	1	1	2	112,33	1684,95	3
853	Siedlce	Południowa ul.	121	6/3	146401_1.0112	1	1	2	82,87	1243,05	3
854	Siedlce	Południowa ul.	121	6/3	146401_1.0112	1	2	2	103,88	1558,2	3
855	Siedlce	Południowa ul.	129	2/1	146401_1.0112	1	2	2	96,62	1449,3	3
856	Siedlce	Południowa ul.	129	2/1	146401_1.0112	1	5	2	14,34	215,1	3
857	Siedlce	Południowa ul.	129	2/1	146401_1.0112	1	2	2	93,81	1407,15	3

Program usuwania azbestu i wyrobów zawierających azbest z terenu miasta Siedlce do 2032 roku

ZAŁĄCZNIK NR 3

Lp.	Miejscowość	Ulica	Numer domu	Numer działki ewidencyjnej	Obręb ewidencyjny	Własność	Rodzaj zabudowy	Rodzaj wyrobu	Ilość w m2	Ilość w kg	Stopień pilności
858	Siedlce	Południowa ul.	131	1/1	146401_1.0112	1	2	2	48,8	732	3
859	Siedlce	Południowa ul.	131	1/1	146401_1.0112	1	2	2	84,5	1267,5	3
860	Siedlce	Południowa ul.	131	1/1	146401_1.0112	1	2	2	48,62	729,3	3
861	Siedlce	Południowa ul.	131	1/1	146401_1.0112	1	1	2	77,78	1166,7	3
862	Siedlce	Południowa ul.	135	94/3	146401_1.0111	1	5	2	25,78	386,7	3
863	Siedlce	Południowa ul.	151	83	146401_1.0111	1	2	2	63,55	953,25	3
864	Siedlce	Południowa ul.	153	81/2	146401_1.0111	1	2	2	180,11	2701,65	3
865	Siedlce	Południowa ul.	165	76	146401_1.0111	1	1	2	95,85	1437,75	3
866	Siedlce	Południowa ul.	165	76	146401_1.0111	1	2	2	32,8	492	3
867	Siedlce	Południowa ul.	165	76	146401_1.0111	1	2	2	33,24	498,6	3
868	Siedlce	Południowa ul.	169	74	146401_1.0111	1	1	2	50,87	763,05	3
869	Siedlce	Południowa ul.	169	74	146401_1.0111	1	2	2	46,51	697,65	3
870	Siedlce	Południowa ul.	171	73	146401_1.0111	1	1	2	49,66	744,9	3
871	Siedlce	Południowa ul.	20a	9	146401_1.0095	1	5	2	17,43	261,45	3
872	Siedlce	Południowa ul.	20a	9	146401_1.0095	1	1	2	86,16	1292,4	3
873	Siedlce	Południowa ul.	-	41/13	146401_1.0098	1	5	2	12	180	3
874	Siedlce	Południowa ul.	-	41/13	146401_1.0098	1	5	2	5	75	3
875	Siedlce	Południowa ul.	-	41/13	146401_1.0098	1	5	2	8	120	3
876	Siedlce	Południowa ul.	-	41/13	146401_1.0098	1	5	2	15	225	3
877	Siedlce	Południowa ul.	-	41/13	146401_1.0098	1	5	2	6	90	3
878	Siedlce	Południowa ul.	-	41/13	146401_1.0098	1	5	2	10	150	3
879	Siedlce	Południowa ul.	-	41/13	146401_1.0098	1	5	2	7	77	3
880	Siedlce	Południowa ul.	-	41/13	146401_1.0098	1	5	2	15	225	3
881	Siedlce	Południowa ul.	-	41/13	146401_1.0098	1	5	2	12	180	3
882	Siedlce	Powstańców Warszawy ul.	9	103	146401_1.0085	1	5	2	27,42	411,3	3
883	Siedlce	Poziomkowa ul.	11	47/79	146401_1.0127	1	5	2	18,02	270,3	3

Program usuwania azbestu i wyrobów zawierających azbest z terenu miasta Siedlce do 2032 roku

ZAŁĄCZNIK NR 3

Lp.	Miejscowość	Ulica	Numer domu	Numer działki ewidencyjnej	Obręb ewidencyjny	Własność	Rodzaj zabudowy	Rodzaj wyrobu	Ilość w m2	Ilość w kg	Stopień pilności
884	Siedlce	Poziomkowa ul.	12	66	146401_1.0127	1	1	2	64,84	972,6	3
885	Siedlce	Północna ul.	51	1	146401_1.0024	1	1	2	46,32	694,8	3
886	Siedlce	Północna ul.	95	1/2	146401_1.0023	1	1	2	102,74	1130,14	3
887	Siedlce	Próżna ul.	3	44	146401_1.0061	1	5	2	21,57	323,55	3
888	Siedlce	Próżna ul.	13	54	146401_1.0061	1	5	2	22,13	331,95	3
889	Siedlce	Próżna ul.	23	58	146401_1.0061	1	5	2	43,32	476,52	3
890	Siedlce	Próżna ul.	26	40	146401_1.0061	1	2	2	97,43	1461,45	3
891	Siedlce	Próżna ul.	43	68	146401_1.0061	1	1	2	76,28	1144,2	3
892	Siedlce	Próżna ul.	55	4/17	146401_1.0062	1	2	2	50,33	754,95	3
893	Siedlce	Próżna ul.	30a	42/2	146401_1.0061	1	1	2	79,06	1185,9	3
894	Siedlce	Przymiarki ul.	9	32	146401_1.0014	1	2	2	41,72	625,8	3
895	Siedlce	Przymiarki ul.	10	25	146401_1.0014	1	2	2	77,86	1167,9	3
896	Siedlce	Przymiarki ul.	30	15	146401_1.0014	1	5	2	30	450	3
897	Siedlce	Przymiarki ul.	32	14	146401_1.0014	1	1	2	29,84	447,6	3
898	Siedlce	Przymiarki ul.	36	14	146401_1.0014	1	1	2	26,47	397,05	3
899	Siedlce	Przymiarki ul.	200	85/4	146401_1.0011	1	5	2	8	120	3
900	Siedlce	Przymiarki ul.	200	85/4	146401_1.0011	1	5	2	7	105	3
901	Siedlce	Przymiarki ul.	200	85/4	146401_1.0011	1	5	2	10	150	3
902	Siedlce	Przymiarki ul.	200	85/4	146401_1.0011	1	5	2	4	60	3
903	Siedlce	Przymiarki ul.	200	85/4	146401_1.0011	1	5	2	5	75	3
904	Siedlce	Przymiarki ul.	200	85/4	146401_1.0011	1	5	2	5	75	3
905	Siedlce	Przymiarki ul.	200	85/4	146401_1.0011	1	5	2	6	90	3
906	Siedlce	Przymiarki ul.	200	85/4	146401_1.0011	1	5	2	6	90	3
907	Siedlce	Przymiarki ul.	200	85/4	146401_1.0011	1	5	2	6	90	3
908	Siedlce	Przymiarki ul.	200	85/4	146401_1.0011	1	5	2	8	120	3
909	Siedlce	Przymiarki ul.	200	85/4	146401_1.0011	1	5	2	12	180	3

Program usuwania azbestu i wyrobów zawierających azbest z terenu miasta Siedlce do 2032 roku

ZAŁĄCZNIK NR 3

Lp.	Miejscowość	Ulica	Numer domu	Numer działki ewidencyjnej	Obręb ewidencyjny	Własność	Rodzaj zabudowy	Rodzaj wyrobu	Ilość w m2	Ilość w kg	Stopień pilności
910	Siedlce	Przymiarki ul.	200	85/4	146401_1.0011	1	5	2	12	180	3
911	Siedlce	Przymiarki ul.	200	85/4	146401_1.0011	1	5	2	12	180	3
912	Siedlce	Przymiarki ul.	200	85/4	146401_1.0011	1	5	2	10	150	3
913	Siedlce	Przymiarki ul.	200	85/4	146401_1.0011	1	5	2	10	150	3
914	Siedlce	Przymiarki ul.	17a	29	146401_1.0014	1	1	2	45,94	689,1	3
915	Siedlce	Radzyńska ul.	11	4/2	146401_1.0096	1	2	2	245,75	3686,25	3
916	Siedlce	Radzyńska ul.	11	4/2	146401_1.0096	1	2	2	47,19	707,85	3
917	Siedlce	Radzyńska ul.	11	4/2	146401_1.0096	1	1	2	120,36	1805,4	3
918	Siedlce	Radzyńska ul.	13	5/2	146401_1.0096	1	5	2	35,69	535,35	3
919	Siedlce	Radzyńska ul.	15	7/3	146401_1.0096	1	5	2	45,25	678,75	3
920	Siedlce	Radzyńska ul.	21	10/1	146401_1.0096	1	1	2	87,52	1312,8	3
921	Siedlce	Radzyńska ul.	37	36	146401_1.0096	1	1	2	71,18	1067,7	3
922	Siedlce	Radzyńska ul.	47	38/2	146401_1.0096	1	2	2	76,67	1150,05	3
923	Siedlce	Radzyńska ul.	69	49	146401_1.0096	1	2	2	54,03	594,33	3
924	Siedlce	Radzyńska ul.	83	54/3	146401_1.0096	1	2	2	82,36	1235,4	3
925	Siedlce	Radzyńska ul.	83	54/3	146401_1.0096	1	5	2	30	450	3
926	Siedlce	Radzyńska ul.	21a	10/2	146401_1.0096	1	1	2	85,83	1287,45	3
927	Siedlce	Radzyńska ul.	21a	10/2	146401_1.0096	1	5	2	15	225	3
928	Siedlce	Radzyńska ul.	87a	55/2	146401_1.0096	1	2	2	55,47	832,05	3
929	Siedlce	Rakowiecka ul.	15	23	146401_1.0101	1	1	2	148,18	2222,7	3
930	Siedlce	Rakowiecka ul.	21	21	146401_1.0101	1	1	2	117,74	1766,1	3
931	Siedlce	Rakowiecka ul.	63	5/1	146401_1.0101	1	2	2	29,61	444,15	3
932	Siedlce	Rakowiecka ul.	33a	13/3	146401_1.0101	1	1	2	97,46	1072,06	3
933	Siedlce	Rakowiecka ul.	33b	13/6	146401_1.0101	1	5	2	36,31	544,65	3
934	Siedlce	Rakowiecka ul.	37c	13/10	146401_1.0101	1	2	2	65,65	984,75	3
935	Siedlce	Rakowiecka ul.	37d	13/7	146401_1.0101	1	2	2	48,01	720,15	3

Program usuwania azbestu i wyrobów zawierających azbest z terenu miasta Siedlce do 2032 roku

ZAŁĄCZNIK NR 3

Lp.	Miejscowość	Ulica	Numer domu	Numer działki ewidencyjnej	Obręb ewidencyjny	Własność	Rodzaj zabudowy	Rodzaj wyrobu	Ilość w m2	Ilość w kg	Stopień pilności
936	Siedlce	Romanówka ul.	6	17/4	146401_1.0090	1	2	2	80,28	1204,2	3
937	Siedlce	Romanówka ul.	16	15/10	146401_1.0090	1	2	2	92,65	1389,75	3
938	Siedlce	Romanówka ul.	20	15/9	146401_1.0090	1	1	2	136,61	2049,15	3
939	Siedlce	Romanówka ul.	30	11/8	146401_1.0090	1	5	2	19,66	294,9	3
940	Siedlce	Romualda Traugutta ul.	14	87	146401_1.0061	1	1	2	112,44	1686,6	3
941	Siedlce	Romualda Traugutta ul.	23	115/2	146401_1.0061	1	1	2	82,38	1235,7	3
942	Siedlce	Romualda Traugutta ul.	23	115/2	146401_1.0061	1	2	2	65,37	980,55	3
943	Siedlce	Romualda Traugutta ul.	25	117	146401_1.0061	1	1	2	106,46	1596,9	3
944	Siedlce	Romualda Traugutta ul.	25	117	146401_1.0061	1	2	2	52,04	780,6	3
945	Siedlce	Romualda Traugutta ul.	34	2/6	146401_1.0062	1	1	2	90,66	1359,9	3
946	Siedlce	Romualda Traugutta ul.	41	125/2	146401_1.0061	1	1	2	92,35	1015,85	3
947	Siedlce	Romualda Traugutta ul.	43	127/1	146401_1.0061	1	1	2	86,3	1294,5	3
948	Siedlce	Romualda Traugutta ul.	43	127/1	146401_1.0061	1	2	2	54,1	811,5	3
949	Siedlce	Romualda Traugutta ul.	45	127/2	146401_1.0061	1	1	2	109,57	1643,55	3
950	Siedlce	Rozdroże ul.	55	134/3	146401_1.0013	1	2	2	88	1320	3
951	Siedlce	Rozdroże ul.	-	144/2	146401_1.0013	1	5	2	31,48	472,2	3
952	Siedlce	Rybacka ul.	8	63	146401_1.0150	1	5	2	30,11	451,65	3
953	Siedlce	Rybacka ul.	11	45/2	146401_1.0150	1	1	2	65,47	982,05	3
954	Siedlce	Rybacka ul.	12	61	146401_1.0150	1	1	2	78,89	1183,35	3
955	Siedlce	Saperów ul.	2	59/3	146401_1.0056	1	2	2	63,16	947,4	3
956	Siedlce	Saperów ul.	5	38/2	146401_1.0056	1	5	2	29,41	441,15	3
957	Siedlce	Saperów ul.	11	35	146401_1.0056	1	1	2	107,93	1618,95	3
958	Siedlce	Saperów ul.	13	34	146401_1.0056	1	2	2	80,75	1211,25	3
959	Siedlce	Saperów ul.	13	34	146401_1.0056	1	1	2	126,97	1904,55	3
960	Siedlce	Saperów ul.	16	47	146401_1.0056	1	5	2	12	180	3
961	Siedlce	Saperów ul.	16	47	146401_1.0056	1	1	2	80,27	1204,05	3

Program usuwania azbestu i wyrobów zawierających azbest z terenu miasta Siedlce do 2032 roku

ZAŁĄCZNIK NR 3

Lp.	Miejscowość	Ulica	Numer domu	Numer działki ewidencyjnej	Obręb ewidencyjny	Własność	Rodzaj zabudowy	Rodzaj wyrobu	Ilość w m2	Ilość w kg	Stopień pilności
962	Siedlce	Sekulska ul.	22	53/2	146401_1.0052	1	1	2	97,02	1455,3	3
963	Siedlce	Sekulska ul.	34	9/5	146401_1.0052	1	2	2	25,3	379,5	3
964	Siedlce	Sekulska ul.	36a	9/4	146401_1.0052	1	2	2	19,38	290,7	3
965	Siedlce	Składowa ul.	5b	1/13	146401_1.0121	1	1	2	172,45	2586,75	3
966	Siedlce	Składowa ul.	5g	1/9	146401_1.0121	1	1	2	177,64	2664,6	3
967	Siedlce	Składowa ul.	7c	1/33	146401_1.0121	1	1	2	128,03	1920,45	3
968	Siedlce	Składowa ul.	7c	1/33	146401_1.0121	1	1	2	114,16	1712,4	3
969	Siedlce	Składowa ul.	7c	1/33	146401_1.0121	1	5	2	42	630	3
970	Siedlce	Składowa ul.	7e	1/33	146401_1.0121	1	1	2	271,78	4076,7	3
971	Siedlce	Składowa ul.	-	210/2	146401_1.0101	1	5	2	42,08	631,2	3
972	Siedlce	Słoneczna ul.	3	52/4	146401_1.0051	1	1	2	93,69	1405,35	3
973	Siedlce	Słoneczna ul.	12	44	146401_1.0051	1	2	2	43,47	652,05	3
974	Siedlce	Słoneczna ul.	13	56/1	146401_1.0051	1	2	2	62,68	940,2	3
975	Siedlce	Słoneczna ul.	15	58	146401_1.0051	1	2	2	37,5	562,5	3
976	Siedlce	Słoneczna ul.	18a	47/1	146401_1.0051	1	2	2	25,24	378,6	3
977	Siedlce	Smocza ul.	13	24	146401_1.0104	1	1	2	80,27	1204,05	3
978	Siedlce	Smocza ul.	18	199/19	146401_1.0101	1	1	2	98,55	1478,25	3
979	Siedlce	Smocza ul.	21	28	146401_1.0104	1	1	2	72,62	1089,3	3
980	Siedlce	Smocza ul.	12a	183/2	146401_1.0101	1	1	2	98,5	1477,5	3
981	Siedlce	Sokołowska ul.	32	281	146401_1.0036	1	1	2	77,94	1169,1	3
982	Siedlce	Sokołowska ul.	109	1/1	146401_1.0032	1	2	2	85,01	935,11	3
983	Siedlce	Sokołowska ul.	109	1/1	146401_1.0032	1	2	2	84,33	1264,95	3
984	Siedlce	Sokołowska ul.	30a	281	146401_1.0036	1	1	2	53,78	806,7	3
985	Siedlce	Sokołowska ul.	32b	281	146401_1.0036	1	1	2	108,5	1627,5	3
986	Siedlce	Sosnowa ul.	3	41	146401_1.0125	1	5	2	16,35	245,25	3
987	Siedlce	Sosnowa ul.	12	8/1	146401_1.0097	1	2	2	16,67	250,05	3

Program usuwania azbestu i wyrobów zawierających azbest z terenu miasta Siedlce do 2032 roku

ZAŁĄCZNIK NR 3

Lp.	Miejscowość	Ulica	Numer domu	Numer działki ewidencyjnej	Obręb ewidencyjny	Własność	Rodzaj zabudowy	Rodzaj wyrobu	Ilość w m2	Ilość w kg	Stopień pilności
988	Siedlce	Sosnowa ul.	12	8/1	146401_1.0097	1	2	2	10,73	160,95	3
989	Siedlce	Sosnowa ul.	12	8/1	146401_1.0097	1	5	2	44,25	663,75	3
990	Siedlce	Sosnowa ul.	19	27/1	146401_1.0125	1	1	2	83,79	1256,85	3
991	Siedlce	Sosnowa ul.	42	22/1	146401_1.0097	1	2	2	50,53	757,95	3
992	Siedlce	Sosnowa ul.	52	26	146401_1.0097	1	1	2	152,35	2285,25	3
993	Siedlce	Sosnowa ul.	-	4/11	146401_1.0097	1	2	2	23,12	346,8	3
994	Siedlce	Spokojna ul.	1f	1/67	146401_1.0122	1	1	2	66,11	991,65	3
995	Siedlce	Spokojna ul.	3a	75/11	146401_1.0026	1	2	2	266,24	3993,6	3
996	Siedlce	Stanisława Staszica ul.	1b	78	146401_1.0071	1	5	2	10,28	154,2	3
997	Siedlce	Stanisława Wyspiańskiego ul.	3	149	146401_1.0086	1	1	2	78,91	1183,65	3
998	Siedlce	Stanisława Wyspiańskiego ul.	3	149	146401_1.0086	1	2	2	56,86	852,9	3
999	Siedlce	Stanisława Wyspiańskiego ul.	7	146	146401_1.0086	1	2	2	77,81	1167,15	3
1000	Siedlce	Stanisława Wyspiańskiego ul.	8	167/2	146401_1.0086	1	2	2	41,5	622,5	3
1001	Siedlce	Stanisława Wyspiańskiego ul.	26	16	146401_1.0086	1	1	2	108,46	1626,9	3
1002	Siedlce	Starowiejska ul.	33	67/2	146401_1.0040	1	5	2	13,74	206,1	3
1003	Siedlce	Starowiejska ul.	71	27/6	146401_1.0061	1	2	2	31,43	471,45	3
1004	Siedlce	Starowiejska ul.	73	28	146401_1.0061	1	5	2	10,18	152,7	3
1005	Siedlce	Starowiejska ul.	75	29/2	146401_1.0061	1	1	2	116,04	1740,6	3
1006	Siedlce	Starowiejska ul.	85	73/2	146401_1.0062	1	2	2	83,94	923,34	3
1007	Siedlce	Starowiejska ul.	87	56/5	146401_1.0062	1	5	2	5,08	76,2	3
1008	Siedlce	Starowiejska ul.	91	56/5	146401_1.0062	1	5	2	32,12	481,8	3
1009	Siedlce	Starowiejska ul.	94	11	146401_1.0076	1	5	2	19,31	289,65	3
1010	Siedlce	Starowiejska ul.	100	14/1	146401_1.0076	1	2	2	42,49	637,35	3
1011	Siedlce	Starowiejska ul.	100	14/1	146401_1.0076	1	2	2	50,29	754,35	3
1012	Siedlce	Starowiejska ul.	103	64/3	146401_1.0062	1	2	2	33,52	502,8	3
1013	Siedlce	Starowiejska ul.	113	68	146401_1.0062	1	2	2	58,9	883,5	3

Program usuwania azbestu i wyrobów zawierających azbest z terenu miasta Siedlce do 2032 roku

ZAŁĄCZNIK NR 3

Lp.	Miejscowość	Ulica	Numer domu	Numer działki ewidencyjnej	Obręb ewidencyjny	Własność	Rodzaj zabudowy	Rodzaj wyrobu	Ilość w m2	Ilość w kg	Stopień pilności
1014	Siedlce	Starowiejska ul.	128	27/1	146401_1.0076	1	2	2	72,89	1093,35	3
1015	Siedlce	Starowiejska ul.	136	34	146401_1.0076	1	5	2	37,24	558,6	3
1016	Siedlce	Starowiejska ul.	150	39/1	146401_1.0076	1	2	2	476,65	7149,75	3
1017	Siedlce	Starowiejska ul.	150	39/2	146401_1.0076	1	5	2	52,5	787,5	3
1018	Siedlce	Starowiejska ul.	157	24	146401_1.0070	1	2	2	45,34	680,1	3
1019	Siedlce	Starowiejska ul.	163	30	146401_1.0070	1	2	2	26,39	395,85	3
1020	Siedlce	Starowiejska ul.	164	45/2	146401_1.0076	1	2	2	69,48	1042,2	3
1021	Siedlce	Starowiejska ul.	172	51/1	146401_1.0076	1	2	2	51,13	562,43	3
1022	Siedlce	Starowiejska ul.	172	51/1	146401_1.0076	1	5	2	41,85	627,75	3
1023	Siedlce	Starowiejska ul.	175	40	146401_1.0070	1	2	2	53,38	587,18	3
1024	Siedlce	Starowiejska ul.	175	40	146401_1.0070	1	2	2	87,76	1316,4	3
1025	Siedlce	Starowiejska ul.	175	40	146401_1.0070	1	2	2	84,2	1263	3
1026	Siedlce	Starowiejska ul.	181	43/1	146401_1.0070	1	1	2	86,71	1300,65	3
1027	Siedlce	Starowiejska ul.	181	43/1	146401_1.0070	1	2	2	59,16	887,4	3
1028	Siedlce	Starowiejska ul.	199	53/10	146401_1.0070	1	1	2	95,05	1425,75	3
1029	Siedlce	Starowiejska ul.	200	11	146401_1.0077	1	2	2	51,39	565,29	3
1030	Siedlce	Starowiejska ul.	230	40	146401_1.0077	1	2	2	180,27	2704,05	3
1031	Siedlce	Starowiejska ul.	230	40	146401_1.0077	1	1	2	81,67	898,37	3
1032	Siedlce	Starowiejska ul.	231	54	146401_1.0072	1	2	2	86,37	1295,55	3
1033	Siedlce	Starowiejska ul.	235	178	146401_1.0072	1	2	2	60,99	914,85	3
1034	Siedlce	Starowiejska ul.	241	11/2	146401_1.0072	1	1	2	43	645	3
1035	Siedlce	Starowiejska ul.	241	11/2	146401_1.0072	1	5	2	34,11	511,65	3
1036	Siedlce	Starowiejska ul.	260	11	146401_1.0080	1	2	2	105,58	1161,38	3
1037	Siedlce	Starowiejska ul.	267	156	146401_1.0072	1	1	2	115,75	1736,25	3
1038	Siedlce	Starowiejska ul.	269	155	146401_1.0072	1	1	2	82,82	1242,3	3
1039	Siedlce	Starowiejska ul.	311	252	146401_1.0073	1	1	2	138,38	2075,7	3

Program usuwania azbestu i wyrobów zawierających azbest z terenu miasta Siedlce do 2032 roku

ZAŁĄCZNIK NR 3

Lp.	Miejscowość	Ulica	Numer domu	Numer działki ewidencyjnej	Obręb ewidencyjny	Własność	Rodzaj zabudowy	Rodzaj wyrobu	Ilość w m2	Ilość w kg	Stopień pilności
1040	Siedlce	Starowiejska ul.	313	253	146401_1.0073	1	1	2	134,19	2012,85	3
1041	Siedlce	Starowiejska ul.	190a	7/4	146401_1.0077	1	2	2	119,74	1796,1	3
1042	Siedlce	Starowiejska ul.	197a	90/2	146401_1.0070	1	2	2	56,56	848,4	3
1043	Siedlce	Starowiejska ul.	315a	255	146401_1.0073	1	1	2	87,19	1307,85	3
1044	Siedlce	Starowiejska ul.	49a	20/7	146401_1.0061	1	2	2	51,79	776,85	3
1045	Siedlce	Starowiejska ul.	-	31	146401_1.0077	1	2	2	212,06	3180,9	3
1046	Siedlce	Starowiejska ul.	-	31	146401_1.0077	1	1	2	82,65	1239,75	3
1047	Siedlce	Stefana Okrzei ul.	6	26/6	146401_1.0311	1	1	2	95,45	1431,75	3
1048	Siedlce	Stefana Okrzei ul.	27	36/3	146401_1.0024	1	5	2	18,76	281,4	3
1049	Siedlce	Stefana Okrzei ul.	29	36/2	146401_1.0024	1	5	2	20	300	3
1050	Siedlce	Stefana Okrzei ul.	35	54/1	146401_1.0024	1	1	2	112,71	1690,65	3
1051	Siedlce	Stefana Okrzei ul.	35	54/1	146401_1.0024	1	2	2	51,86	777,9	3
1052	Siedlce	Stefana Okrzei ul.	35	54/1	146401_1.0024	1	5	2	24,89	373,35	3
1053	Siedlce	Stefana Okrzei ul.	40	42/2	146401_1.0024	1	1	2	125,17	1877,55	3
1054	Siedlce	Stefana Żeromskiego ul.	6	105	146401_1.0024	1	1	2	143,55	2153,25	3
1055	Siedlce	Stefana Żeromskiego ul.	18	102	146401_1.0024	1	5	2	47,59	713,85	3
1056	Siedlce	Strzelecka ul.	11	29	146401_1.0150	1	2	2	41,45	621,75	3
1057	Siedlce	Sulimów ul.	7	115/5	146401_1.0113	1	2	2	76,32	1144,8	3
1058	Siedlce	Sulimów ul.	9	126/1	146401_1.0113	1	1	2	42,1	631,5	3
1059	Siedlce	Sulimów ul.	29	122	146401_1.0113	1	5	2	13,08	196,2	3
1060	Siedlce	Szkołna ul.	12	39/2	146401_1.0046	1	2	2	61,52	922,8	3
1061	Siedlce	Szkołna ul.	17	68/2	146401_1.0046	1	2	2	53,33	799,95	3
1062	Siedlce	Szkołna ul.	41	58	146401_1.0046	1	2	2	35	525	3
1063	Siedlce	Ślepa ul.	4	20	146401_1.0101	1	5	2	29,73	445,95	3
1064	Siedlce	Świerkowa ul.	11	94	146401_1.0073	1	1	2	96,57	1448,55	3
1065	Siedlce	Świerkowa ul.	18	122	146401_1.0073	1	1	2	114,76	1721,4	3

Program usuwania azbestu i wyrobów zawierających azbest z terenu miasta Siedlce do 2032 roku

ZAŁĄCZNIK NR 3

Lp.	Miejscowość	Ulica	Numer domu	Numer działki ewidencyjnej	Obręb ewidencyjny	Własność	Rodzaj zabudowy	Rodzaj wyrobu	Ilość w m2	Ilość w kg	Stopień pilności
1066	Siedlce	Świerkowa ul.	18	122	146401_1.0073	1	2	2	32,6	489	3
1067	Siedlce	Świerkowa ul.	22	115/6	146401_1.0073	1	1	2	122	1830	3
1068	Siedlce	Świerkowa ul.	27	75	146401_1.0073	1	1	2	105,45	1581,75	3
1069	Siedlce	Świętej Królowej Jadwigi ul.	5	20	146401_1.0040	1	2	2	65,25	978,75	3
1070	Siedlce	Świętej Królowej Jadwigi ul.	5	20	146401_1.0040	1	1	2	84,77	1271,55	3
1071	Siedlce	Świętej Królowej Jadwigi ul.	7	21	146401_1.0040	1	5	2	22,36	335,4	3
1072	Siedlce	Świętej Królowej Jadwigi ul.	18	71/2	146401_1.0061	1	1	2	107,95	1619,25	3
1073	Siedlce	Świętej Królowej Jadwigi ul.	21	86/1	146401_1.0061	1	2	2	76,23	1143,45	3
1074	Siedlce	Świętej Królowej Jadwigi ul.	25	89/1	146401_1.0061	1	2	2	32,86	492,9	3
1075	Siedlce	Świętej Królowej Jadwigi ul.	26	86/2	146401_1.0061	1	2	2	63,83	957,45	3
1076	Siedlce	Świętej Królowej Jadwigi ul.	31	94/1	146401_1.0061	1	2	2	73,92	1108,8	3
1077	Siedlce	Świątokrzyska ul.	2	12/3	146401_1.0113	1	5	2	11,64	174,6	3
1078	Siedlce	Świątokrzyska ul.	2	12/3	146401_1.0113	1	1	2	46,95	704,25	3
1079	Siedlce	Świątokrzyska ul.	10a	28/6	146401_1.0113	1	2	2	74,41	1116,15	3
1080	Siedlce	Tadeusza Boya-Żeleńskiego ul.	-	55/2	146401_1.0086	1	5	2	36,19	542,85	3
1081	Siedlce	Tadeusza Rejtana ul.	12	43/1	146401_1.0311	1	1	2	82,3	1234,5	3
1082	Siedlce	Tadeusza Rejtana ul.	18	36/1	146401_1.0311	1	1	2	116,2	1743	3
1083	Siedlce	Tadeusza Rejtana ul.	24	23/4	146401_1.0311	1	1	2	112,51	1687,65	3
1084	Siedlce	Tadeusza Rejtana ul.	12a	43/2	146401_1.0311	1	5	2	17,81	267,15	3
1085	Siedlce	Tadeusza Rejtana ul.	12a	43/2	146401_1.0311	1	1	2	61,98	929,7	3
1086	Siedlce	Tadeusza Rejtana ul.	20a	25/3	146401_1.0311	1	1	2	81,57	1223,55	3
1087	Siedlce	Targowa ul.	6	3	146401_1.0095	1	1	2	75,74	1136,1	3
1088	Siedlce	Targowa ul.	8	5/16	146401_1.0095	1	1	2	105,95	1589,25	3
1089	Siedlce	Targowa ul.	100	1/7	146401_1.0120	1	5	2	6	90	3
1090	Siedlce	Targowa ul.	100	1/7	146401_1.0120	1	5	2	5	75	3
1091	Siedlce	Targowa ul.	100	1/7	146401_1.0120	1	5	2	8	120	3

Program usuwania azbestu i wyrobów zawierających azbest z terenu miasta Siedlce do 2032 roku

ZAŁĄCZNIK NR 3

Lp.	Miejscowość	Ulica	Numer domu	Numer działki ewidencyjnej	Obręb ewidencyjny	Własność	Rodzaj zabudowy	Rodzaj wyrobu	Ilość w m2	Ilość w kg	Stopień pilności
1092	Siedlce	Targowa ul.	100	1/7	146401_1.0120	1	5	2	10	150	3
1093	Siedlce	Targowa ul.	100	1/7	146401_1.0120	1	5	2	6	90	3
1094	Siedlce	Topolowa ul.	14	68/2	146401_1.0070	1	5	2	21,87	328,05	3
1095	Siedlce	Topolowa ul.	33	50/2	146401_1.0071	1	2	2	69,86	1047,9	3
1096	Siedlce	Topolowa ul.	56	38/1	146401_1.0071	1	2	2	130,7	1960,5	3
1097	Siedlce	Topolowa ul.	56	38/1	146401_1.0071	1	1	2	76,63	1149,45	3
1098	Siedlce	Topolowa ul.	60	41	146401_1.0071	1	1	2	47,13	706,95	3
1099	Siedlce	Topolowa ul.	79	78	146401_1.0071	1	1	2	116,17	1742,55	3
1100	Siedlce	Topolowa ul.	81	79	146401_1.0071	1	1	2	123,54	1853,1	3
1101	Siedlce	Topolowa ul.	81	79	146401_1.0071	1	2	2	27,67	415,05	3
1102	Siedlce	Topolowa ul.	91	82/2	146401_1.0071	1	5	2	8,75	131,25	3
1103	Siedlce	Topolowa ul.	91	82/2	146401_1.0071	1	5	2	20,52	307,8	3
1104	Siedlce	Topolowa ul.	91	82/2	146401_1.0071	1	1	2	119,21	1788,15	3
1105	Siedlce	Topolowa ul.	92	92/2	146401_1.0071	1	2	2	60,16	902,4	3
1106	Siedlce	Topolowa ul.	106	96/1	146401_1.0071	1	1	2	96,73	1450,95	3
1107	Siedlce	Topolowa ul.	111	38	146401_1.0073	1	1	2	108,97	1634,55	3
1108	Siedlce	Topolowa ul.	115	39/1	146401_1.0073	1	1	2	112,14	1682,1	3
1109	Siedlce	Topolowa ul.	116	112	146401_1.0073	1	1	2	109,16	1637,4	3
1110	Siedlce	Topolowa ul.	120	114	146401_1.0073	1	1	2	110,24	1653,6	3
1111	Siedlce	Topolowa ul.	123	43	146401_1.0073	1	1	2	95,25	1428,75	3
1112	Siedlce	Topolowa ul.	163	61	146401_1.0073	1	1	2	120,19	1802,85	3
1113	Siedlce	Torowa ul.	5	135	146401_1.0113	1	1	2	95,7	1435,5	3
1114	Siedlce	Torowa ul.	7	130	146401_1.0113	1	1	2	85,07	1276,05	3
1115	Siedlce	Tulipanowa ul.	16a	11/4	146401_1.0105	1	1	2	111,83	1677,45	3
1116	Siedlce	Ułanów ul.	7	243	146401_1.0056	1	1	2	220,14	3302,1	3
1117	Siedlce	Ułanów ul.	13	240	146401_1.0056	1	1	2	175,33	2629,95	3

Program usuwania azbestu i wyrobów zawierających azbest z terenu miasta Siedlce do 2032 roku

ZAŁĄCZNIK NR 3

Lp.	Miejscowość	Ulica	Numer domu	Numer działki ewidencyjnej	Obręb ewidencyjny	Własność	Rodzaj zabudowy	Rodzaj wyrobu	Ilość w m2	Ilość w kg	Stopień pilności
1118	Siedlce	Waleriana Łukasińskiego ul.	42	105/8	146401_1.0091	1	1	2	95,06	1425,9	3
1119	Siedlce	Waleriana Łukasińskiego ul.	48	111/8	146401_1.0091	1	1	2	160,58	2408,7	3
1120	Siedlce	Waleriana Łukasińskiego ul.	27b	306	146401_1.0091	1	5	2	46,32	694,8	3
1121	Siedlce	Warszawska ul.	10	71	146401_1.0046	1	5	2	21,6	324	3
1122	Siedlce	Warszawska ul.	48	258	146401_1.0056	1	1	2	122,08	1831,2	3
1123	Siedlce	Warszawska ul.	48	258	146401_1.0056	1	2	2	118,58	1778,7	3
1124	Siedlce	Warszawska ul.	49	263	146401_1.0085	1	2	2	58,08	871,2	3
1125	Siedlce	Warszawska ul.	51	271/2	146401_1.0085	1	5	2	16,64	249,6	3
1126	Siedlce	Warszawska ul.	51	271/2	146401_1.0085	1	2	2	45,82	687,3	3
1127	Siedlce	Warszawska ul.	57	52/1	146401_1.0085	1	5	2	15,69	235,35	3
1128	Siedlce	Warszawska ul.	57	52/1	146401_1.0085	1	1	2	74,33	1114,95	3
1129	Siedlce	Warszawska ul.	87	82	146401_1.0083	1	5	2	24,61	369,15	3
1130	Siedlce	Warszawska ul.	87	82	146401_1.0083	1	1	2	111,09	1666,35	3
1131	Siedlce	Warszawska ul.	92	245	146401_1.0055	1	1	2	125,24	1878,6	3
1132	Siedlce	Warszawska ul.	94	228	146401_1.0055	1	1	2	82,45	1236,75	3
1133	Siedlce	Warszawska ul.	106	145	146401_1.0055	1	2	1	75,44	1131,6	3
1134	Siedlce	Warszawska ul.	114	104	146401_1.0054	1	2	2	60,99	670,89	3
1135	Siedlce	Warszawska ul.	174	196	146401_1.0054	1	1	1	80,53	1207,95	3
1136	Siedlce	Wesoła ul.	12	20/1	146401_1.0056	1	2	2	69,52	1042,8	3
1137	Siedlce	Wesoła ul.	15	34/3	146401_1.0055	1	5	2	25,29	379,35	3
1138	Siedlce	Wesoła ul.	19	24	146401_1.0055	1	5	2	19,66	294,9	3
1139	Siedlce	Wesoła ul.	19	24	146401_1.0055	1	1	2	79,16	1187,4	3
1140	Siedlce	Wesoła ul.	20	218	146401_1.0056	1	1	2	102,99	1544,85	3
1141	Siedlce	Wesoła ul.	21	214	146401_1.0056	1	1	2	91,51	1372,65	3
1142	Siedlce	Wesoła ul.	21	118	146401_1.0055	1	1	2	107,98	1619,7	3
1143	Siedlce	Wesoła ul.	15a	34/2	146401_1.0055	1	1	2	129,06	1935,9	3

Program usuwania azbestu i wyrobów zawierających azbest z terenu miasta Siedlce do 2032 roku

ZAŁĄCZNIK NR 3

Lp.	Miejscowość	Ulica	Numer domu	Numer działki ewidencyjnej	Obręb ewidencyjny	Własność	Rodzaj zabudowy	Rodzaj wyrobu	Ilość w m2	Ilość w kg	Stopień pilności
1144	Siedlce	Węgrowka ul.	20	58	146401_1.0054	1	1	2	89,11	1336,65	3
1145	Siedlce	Wiązowa ul.	8	74/1	146401_1.0070	1	5	2	8,05	120,75	3
1146	Siedlce	Wiązowa ul.	8	74/1	146401_1.0070	1	5	2	10,98	164,7	3
1147	Siedlce	Widok ul.	21	119/2	146401_1.0086	1	1	2	80,64	1209,6	3
1148	Siedlce	Widok ul.	23a	120/2	146401_1.0086	1	2	2	54	810	3
1149	Siedlce	Wiejska ul.	1	165/2	146401_1.0104	1	5	2	22,65	339,75	3
1150	Siedlce	Wiejska ul.	3	172	146401_1.0104	1	1	2	103,51	1552,65	3
1151	Siedlce	Wiejska ul.	18	142	146401_1.0104	1	2	2	36,42	546,3	3
1152	Siedlce	Wiejska ul.	24	148	146401_1.0104	1	5	2	36,98	554,7	3
1153	Siedlce	Wilcza ul.	2	22/8	146401_1.0099	1	2	2	36,49	547,35	3
1154	Siedlce	Wilcza ul.	2	22/8	146401_1.0099	1	2	2	71,6	1074	3
1155	Siedlce	Wilcza ul.	14	19	146401_1.0099	1	2	2	85,97	1289,55	3
1156	Siedlce	Wilcza ul.	16	18	146401_1.0099	1	2	2	253,5	3802,5	3
1157	Siedlce	Wilcza ul.	16	18	146401_1.0099	1	2	2	91,63	1374,45	3
1158	Siedlce	Wincentego Pola ul.	5	40	146401_1.0311	1	1	2	71,78	1076,7	3
1159	Siedlce	Wincentego Pola ul.	7	39	146401_1.0311	1	1	2	74,54	1118,1	3
1160	Siedlce	Wincentego Pola ul.	9	38	146401_1.0311	1	5	2	13,51	202,65	3
1161	Siedlce	Wincentego Pola ul.	11	37	146401_1.0311	1	1	2	106,9	1603,5	3
1162	Siedlce	Wincentego Pola ul.	14	31/5	146401_1.0311	1	2	2	76,88	1153,2	3
1163	Siedlce	Wincentego Pola ul.	16	32/1	146401_1.0311	1	5	2	35	525	3
1164	Siedlce	Wincentego Pola ul.	18	29/2	146401_1.0311	1	5	2	40,49	607,35	3
1165	Siedlce	Wincentego Pola ul.	16a	32/2	146401_1.0311	1	5	2	45	675	3
1166	Siedlce	Wincentego Pola ul.	16a	32/2	146401_1.0311	1	5	2	20	300	3
1167	Siedlce	Wincentego Pola ul.	5a	42/3	146401_1.0311	1	1	2	80,55	1208,25	3
1168	Siedlce	Wincentego Pola ul.	5a	42/3	146401_1.0311	1	5	2	36,62	549,3	3
1169	Siedlce	Wiśniowa ul.	4a	13/2	146401_1.0033	1	2	2	55,4	831	3

Program usuwania azbestu i wyrobów zawierających azbest z terenu miasta Siedlce do 2032 roku

ZAŁĄCZNIK NR 3

Lp.	Miejscowość	Ulica	Numer domu	Numer działki ewidencyjnej	Obręb ewidencyjny	Własność	Rodzaj zabudowy	Rodzaj wyrobu	Ilość w m2	Ilość w kg	Stopień pilności
1170	Siedlce	Władysława Broniewskiego ul.	2	25/1	146401_1.0033	1	2	2	50,05	750,75	3
1171	Siedlce	Władysława Broniewskiego ul.	5	42/2	146401_1.0311	1	1	2	97,09	1456,35	3
1172	Siedlce	Władysława Broniewskiego ul.	15	122/1	146401_1.0023	1	1	2	133,42	2001,3	3
1173	Siedlce	Władysława Broniewskiego ul.	15	122/1	146401_1.0023	1	5	2	16,53	247,95	3
1174	Siedlce	Władysława Broniewskiego ul.	22	98	146401_1.0024	1	1	2	80,63	1209,45	3
1175	Siedlce	Władysława Broniewskiego ul.	33	108	146401_1.0023	1	5	2	18	270	3
1176	Siedlce	Władysława Broniewskiego ul.	33	108	146401_1.0023	1	2	2	87,46	1311,9	3
1177	Siedlce	Władysława Broniewskiego ul.	50	74/1	146401_1.0023	1	2	2	36,84	552,6	3
1178	Siedlce	Władysława Orłowskiego ul.	9	6/3	146401_1.0054	1	7	2	100	1500	1
1179	Siedlce	Władysława Orłowskiego ul.	178	7/5	146401_1.0054	1	2	2	36,07	541,05	3
1180	Siedlce	Władysława Rawicza ul.	8	89/5	146401_1.0034	1	1	2	82,65	1239,75	3
1181	Siedlce	Władysława Rawicza ul.	39	76/8	146401_1.0034	1	5	2	28	420	3
1182	Siedlce	Władysława Rawicza ul.	39	76/8	146401_1.0034	1	1	2	76,89	1153,35	3
1183	Siedlce	Władysława Rawicza ul.	55	80	146401_1.0034	1	2	2	30,09	451,35	3
1184	Siedlce	Władysława Rawicza ul.	65	83/2	146401_1.0034	1	2	2	184,21	2763,15	3
1185	Siedlce	Władysława Rawicza ul.	3a	55/8	146401_1.0034	1	2	2	60,1	901,5	3
1186	Siedlce	Władysława Reymonta ul.	10	16	146401_1.0046	1	2	2	61,02	915,3	3
1187	Siedlce	Władysława Reymonta ul.	22	10/1	146401_1.0046	1	1	2	108,92	1633,8	3
1188	Siedlce	Wrzosowa ul.	5	3	146401_1.0102	1	2	2	53,86	807,9	3
1189	Siedlce	Wrzosowa ul.	7	4	146401_1.0102	1	2	2	69,55	1043,25	3
1190	Siedlce	Wrzosowa ul.	9	5	146401_1.0102	1	2	2	42,8	642	3
1191	Siedlce	Wrzosowa ul.	9	5	146401_1.0102	1	2	2	43,83	657,45	3
1192	Siedlce	Wrzosowa ul.	11	6	146401_1.0102	1	1	2	154,88	2323,2	3
1193	Siedlce	Wrzosowa ul.	13a	7/1	146401_1.0102	1	2	2	83,55	1253,25	3
1194	Siedlce	Zaciszna ul.	22	49/12	146401_1.0068	1	2	2	54,12	811,8	3
1195	Siedlce	Zaciszna ul.	22	49/12	146401_1.0068	1	2	2	76,14	1142,1	3

Program usuwania azbestu i wyrobów zawierających azbest z terenu miasta Siedlce do 2032 roku

ZAŁĄCZNIK NR 3

Lp.	Miejscowość	Ulica	Numer domu	Numer działki ewidencyjnej	Obręb ewidencyjny	Własność	Rodzaj zabudowy	Rodzaj wyrobu	Ilość w m2	Ilość w kg	Stopień pilności
1196	Siedlce	Zaciszna ul.	3a	46	146401_1.0068	1	1	2	102,79	1541,85	3
1197	Siedlce	Zambrowska ul.	3	130	146401_1.0055	1	1	2	100,59	1508,85	3
1198	Siedlce	Zambrowska ul.	8	114	146401_1.0055	1	1	2	81,87	1228,05	3
1199	Siedlce	Zambrowska ul.	16	108	146401_1.0055	1	1	2	121,8	1827	3
1200	Siedlce	Zambrowska ul.	23	54/4	146401_1.0054	1	1	2	108,93	1633,95	3
1201	Siedlce	Zambrowska ul.	31	40	146401_1.0054	1	2	2	49,13	540,43	3
1202	Siedlce	Zambrowska ul.	31	40	146401_1.0054	1	5	2	17,38	191,18	3
1203	Siedlce	Zambrowska ul.	34	331	146401_1.0054	1	2	2	346,02	5190,3	3
1204	Siedlce	Zbrojna ul.	11	56/2	146401_1.0092	1	5	2	83,86	1257,9	3
1205	Siedlce	Zbrojna ul.	11	56/2	146401_1.0092	1	5	2	20,89	313,35	3
1206	Siedlce	Zbrojna ul.	11	56/2	146401_1.0092	1	2	2	44,64	669,6	3
1207	Siedlce	Zbrojna ul.	11	56/2	146401_1.0092	1	1	2	95,33	1429,95	3
1208	Siedlce	Zielna ul.	6	14/1	146401_1.0105	1	2	2	16,71	250,65	3
1209	Siedlce	Zielna ul.	9	21/4	146401_1.0105	1	2	2	63,75	956,25	3
1210	Siedlce	Zielna ul.	23	8/30	146401_1.0105	1	2	2	100,13	1501,95	3
1211	Siedlce	Zielna ul.	50	7/2	146401_1.0105	1	1	2	58,16	872,4	3
1212	Siedlce	Zielna ul.	3a	23/3	146401_1.0105	1	1	2	52,89	793,35	3
1213	Siedlce	Zielona ul.	12	35	146401_1.0101	1	2	2	47,3	709,5	3
1214	Siedlce	Zygmunta Sierakowskiego ul.	5	71/5	146401_1.0024	1	1	2	95,89	1438,35	3
1215	Siedlce	Zygmunta Sierakowskiego ul.	7	70/2	146401_1.0024	1	2	2	37,83	567,45	3
1216	Siedlce	Zygmunta Sierakowskiego ul.	8	60/1	146401_1.0024	1	1	2	87,75	1316,25	3
1217	Siedlce	Zygmunta Sierakowskiego ul.	8	60/1	146401_1.0024	1	5	2	12	180	3
1218	Siedlce	Zygmunta Sierakowskiego ul.	10	58/10	146401_1.0024	1	1	2	89,36	1340,4	3
1219	Siedlce	Zygmunta Sierakowskiego ul.	12	58/9	146401_1.0024	1	1	2	90,32	1354,8	3
1220	Siedlce	Zygmunta Sierakowskiego ul.	14	58/4	146401_1.0024	1	2	2	58,04	870,6	3
1221	Siedlce	Zygmunta Sierakowskiego ul.	15	66	146401_1.0024	1	5	2	30	450	3

Program usuwania azbestu i wyrobów zawierających azbest z terenu miasta Siedlce do 2032 roku

ZAŁĄCZNIK NR 3

Lp.	Miejscowość	Ulica	Numer domu	Numer działki ewidencyjnej	Obręb ewidencyjny	Własność	Rodzaj zabudowy	Rodzaj wyrobu	Ilość w m2	Ilość w kg	Stopień pilności
1222	Siedlce	Zygmunta Sierakowskiego ul.	21	63	146401_1.0024	1	1	1	97,13	1456,95	3
1223	Siedlce	Zygmunta Sierakowskiego ul.	7a	70/1	146401_1.0024	1	2	2	53,94	809,1	3
1224	Siedlce	Zygmunta Vogla ul.	8	254	146401_1.0091	1	1	2	80,67	1210,05	3
1225	Siedlce	Zygmunta Vogla ul.	29	233	146401_1.0091	1	1	2	91,97	1379,55	3
1226	Siedlce	Zygmunta Vogla ul.	53	221	146401_1.0091	1	1	2	97,82	1076,02	3
1227	Siedlce	Zygmunta Vogla ul.	55	220	146401_1.0091	1	1	2	91,35	1004,85	3
1228	Siedlce	Zygmunta Vogla ul.	57	219	146401_1.0091	1	1	2	83,18	1247,7	3
1229	Siedlce	Zygmunta Vogla ul.	59	218	146401_1.0091	1	1	2	92,33	1384,95	3
1230	Siedlce	Zygmunta Vogla ul.	67	214	146401_1.0091	1	1	2	105,54	1583,1	3
1231	Siedlce	Żaboklicka ul.	12	31/2	146401_1.0068	1	2	2	46,16	692,4	3
1232	Siedlce	Żaboklicka ul.	13	20/2	146401_1.0063	1	1	2	81,04	1215,6	3
1233	Siedlce	Żaboklicka ul.	27	25	146401_1.0063	1	5	2	18,1	271,5	3
1234	Siedlce	Żaboklicka ul.	31	29	146401_1.0063	1	2	2	68,14	1022,1	3
1235	Siedlce	Żaboklicka ul.	34	12	146401_1.0068	1	5	2	16,87	253,05	3
1236	Siedlce	Żaboklicka ul.	39	34/2	146401_1.0063	1	2	2	42,14	632,1	3
1237	Siedlce	Żaboklicka ul.	42	7/1	146401_1.0068	1	5	2	31,77	476,55	3
1238	Siedlce	Żaboklicka ul.	42	7/1	146401_1.0068	1	1	2	98,7	1480,5	3
1239	Siedlce	Żaboklicka ul.	42	7/1	146401_1.0068	1	5	2	12	180	3
1240	Siedlce	Żaboklicka ul.	45	37/5	146401_1.0063	1	1	2	96,46	1446,9	3
1241	Siedlce	Żaboklicka ul.	21a	64	146401_1.0063	1	1	2	101,18	1517,7	3
1242	Siedlce	Żaboklicka ul.	2a	36/2	146401_1.0068	1	1	2	95,51	1432,65	3
1243	Siedlce	Żaboklicka ul.	7b	18/2	146401_1.0063	1	5	2	26,25	393,75	3
1244	Siedlce	Żaboklicka ul.	-	35/3	146401_1.0063	1	1	2	99,02	1485,3	3
1245	Siedlce	Żwirowa ul.	7	168/1	146401_1.0104	1	2	2	81,27	1219,05	3
1246	Siedlce	Żwirowa ul.	7	168/1	146401_1.0104	1	1	2	132,55	1988,25	3
1247	Siedlce	Żwirowa ul.	12	1/49	146401_1.0121	1	2	2	81,99	1229,85	3

Program usuwania azbestu i wyrobów zawierających azbest z terenu miasta Siedlce do 2032 roku

ZAŁĄCZNIK NR 3

Lp.	Miejscowość	Ulica	Numer domu	Numer działki ewidencyjnej	Obręb ewidencyjny	Własność	Rodzaj zabudowy	Rodzaj wyrobu	Ilość w m2	Ilość w kg	Stopień pilności
1248	Siedlce	Żwirowa ul.	12	1/49	146401_1.0121	1	2	2	78,71	1180,65	3
1249	Siedlce	Żwirowa ul.	15	166	146401_1.0104	1	1	2	116,95	1754,25	3
1250	Siedlce	Żwirowa ul.	27	122	146401_1.0104	1	2	2	44,69	670,35	3
1251	Siedlce	Żwirowa ul.	31	121/1	146401_1.0104	1	2	2	70,42	1056,3	3
1252	Siedlce	Żwirowa ul.	41	39	146401_1.0104	1	5	2	21,41	235,51	3
1253	Siedlce	Żwirowa ul.	43	38	146401_1.0104	1	5	2	23,55	353,25	3
1254	Siedlce	Żwirowa ul.	45	37/1	146401_1.0104	1	2	2	64,13	961,95	3
1255	Siedlce	Żwirowa ul.	47	36/5	146401_1.0104	1	2	2	58,54	878,1	3
1256	Siedlce	Żwirowa ul.	49	34	146401_1.0104	1	2	2	53,1	796,5	3
1257	Siedlce	Żwirowa ul.	49	34	146401_1.0104	1	1	2	133,13	1996,95	3
1258	Siedlce	Żwirowa ul.	57	14	146401_1.0104	1	2	2	37,34	560,1	3
1259	Siedlce	Żwirowa ul.	57	14	146401_1.0104	1	5	2	19,75	296,25	3
1260	Siedlce	Żwirowa ul.	63	4	146401_1.0104	1	1	2	90,23	1353,45	3
1261	Siedlce	Żwirowa ul.	71	197	146401_1.0101	1	5	2	21,61	237,71	3

Tabela 2. Wyniki inwentaryzacji wyrobów zawierających azbest należących do osób prawnych na terenie Miasta Siedlce.

Lp.	Miejscowość	Ulica	Numer domu	Numer działki ewidencyjnej	Obręb ewidencyjny	Własność	Rodzaj zabudowy	Rodzaj wyrobu	Ilość w m2	Ilość w kg	Stopień pilności
1	Siedlce	11 Listopada ul.	42	2/22	146401_1.0037	0	5	2	32	1440	2
2	Siedlce	Artyleryjska ul.	11	45/16	146401_1.0098	0	3	2	1150	17250	3
3	Siedlce	Artyleryjska ul.	11	45/14	146401_1.0098	0	3	2	540	1680	3
4	Siedlce	Bieszczadzka ul.	1	51/19	146401_1.0110	0	1	1	320	6240	3
5	Siedlce	Bieszczadzka ul.	2	51/19	146401_1.0110	0	1	1	320	1512	3
6	Siedlce	Brzeska ul.	122	20/4	146401_1.0115	0	5	2	416	1140	3
7	Siedlce	Brzeska ul.	124	3	146401_1.0116	0	5	2	250	3750	2
8	Siedlce	Brzeska ul.	155	1/7	146401_1.0187	0	5	2	290	4050	2
9	Siedlce	gen. Franciszka Kleeberga ul.	2	16/3	146401_1.0185	0	1	2	452	6600	2
10	Siedlce	Geodetów ul.	26	16/113	146401_1.0121	0	1	1	101	4050	3
11	Siedlce	Józefa Ignacego Kraszewskiego ul.	4	84/12	146401_1.0091	0	3	2	96	1515	3
12	Siedlce	Kaszubska ul.	2	6/53	146401_1.0133	0	1	1	650	3300	3
13	Siedlce	Księcia Józefa Poniatowskiego ul.	29	108/2	146401_1.0034	0	5	2	12	2700	2
14	Siedlce	Księcia Józefa Poniatowskiego ul.	29	108/2	146401_1.0034	0	5	2	1,2	6000	1
15	Siedlce	Księcia Józefa Poniatowskiego ul.	29	108/2	146401_1.0034	0	5	1	10	4800	3
16	Siedlce	Piaski Starowiejskie ul.	114	4/4	146401_1.0064	0	3	2	112	4800	2
17	Siedlce	Składowa ul.	39	41/48	146401_1.0098	0	2	2	61,6	9750	3
18	Siedlce	Składowa ul.	39	41/48	146401_1.0098	0	2	2	92	112,5	3
19	Siedlce	Składowa ul.	39	41/48	146401_1.0098	0	2	2	402	18	3
20	Siedlce	Składowa ul.	39	41/48	146401_1.0098	0	2	2	43,5	840	3
21	Siedlce	Składowa ul.	39	41/48	146401_1.0098	0	2	2	262	7650	3
22	Siedlce	Składowa ul.	7c	1/34	146401_1.0121	0	1	2	440	570	3
23	Siedlce	Składowa ul.	7f	1/49	146401_1.0121	0	1	2	270	4350	3
24	Siedlce	Składowa ul.	-	1/34	146401_1.0121	0	1	2	270	480	3
25	Siedlce	Sokołowska ul.	44	5/2	146401_1.0036	0	1	1	400	690	3

Program usuwania azbestu i wyrobów zawierających azbest z terenu miasta Siedlce do 2032 roku

ZAŁĄCZNIK NR 3

Lp.	Miejscowość	Ulica	Numer domu	Numer działki ewidencyjnej	Obręb ewidencyjny	Własność	Rodzaj zabudowy	Rodzaj wyrobu	Ilość w m2	Ilość w kg	Stopień pilności
26	Siedlce	Sokołowska ul.	81	76/5	146401_1.0032	0	1	1	220	5218,5	3
27	Siedlce	Sokołowska ul.	152	3/9	146401_1.0021	0	5	2	7,5	8100	1
28	Siedlce	Sokołowska ul.	152	3/9	146401_1.0021	0	5	2	1,2	180	1
29	Siedlce	Sokołowska ul.	152	3/9	146401_1.0021	0	5	2	56	18	2
30	Siedlce	Sokołowska ul.	154	2/52	146401_1.0021	0	3	2	180	150	3
31	Siedlce	Sokołowska ul.	154	2/52	146401_1.0021	0	3	2	800	6780	3
32	Siedlce	Sokołowska ul.	154	2/52	146401_1.0021	0	7	2	600	924	1
33	Siedlce	Stanisława Zdanowskiego pl.	-	1/86	146401_1.0121	0	3	2	100,8	1380	2
34	Siedlce	Szkolna ul.	119	1/67	146401_1.0122	0	1	2	76	6030	2
35	Siedlce	Świętojańska ul.	10	38	146401_1.0048	0	5	2	38	652,5	2
36	Siedlce	Władysława Jagiełły ul.	10	57/4	146401_1.0036	0	2	2	510	3930	3
37	Siedlce	Żytnia ul.	28	76/2	146401_1.0032	0	1	1	180	2700	3
38	Siedlce	-	-	1/41	146401_1.0122	0	2	2	46	12000	3
39	Siedlce	-	-	1/41	146401_1.0122	0	2	2	347,9	9000	3

Uzasadnienie

Podstawą prawną opracowania Programu usuwania azbestu i wyrobów zawierających azbest z terenu miasta Siedlce do 2032 roku jest Program oczyszczania kraju z azbestu na lata 2009-2032 przyjęty uchwałą nr 39/2010 Rady Ministrów Rzeczypospolitej Polskiej z dnia 15 marca 2010 roku. Celem krajowego Programu jest usunięcie i unieszkodliwienie wyrobów zawierających azbest, minimalizacja negatywnych skutków zdrowotnych powodowanych kontaktem z włóknami azbestu oraz likwidacja szkodliwego oddziaływania azbestu na środowisko. Proces ten powinien być zakończony w 2032 roku, w którym zakładane jest oczyszczenie kraju z azbestu.

Pierwszy Program usuwania azbestu i wyrobów zawierających azbest z obiektów zlokalizowanych na terenie miasta Siedlce na lata 2008-2032 został przyjęty uchwałą Rady Miasta Siedlce nr XLII/600/2009 z dnia 29 maja 2009 r.

Prezydent Miasta Siedlce realizując założenia krajowego Programu opracował zaktualizowany Program usuwania azbestu i wyrobów zawierających azbest z terenu miasta Siedlce do 2032 roku.

Pismem z dnia 17 listopada 2021 r. znak: ZS.7040.382.2021.PK Mazowiecki Państwowy Wojewódzki Inspektor Sanitarny poinformował Prezydenta Miasta Siedlce o braku potrzeby przeprowadzenia strategicznej oceny oddziaływania na środowisko dla projektu Programu usuwania azbestu i wyrobów zawierających azbest z terenu miasta Siedlce do 2032 roku.

Regionalny Dyrektor Ochrony Środowiska w Warszawie pismem z dnia 4 stycznia 2022 r. znak: WOOS-III.410.528.2021.JDR.2 również stwierdził, że przedmiotowy projekt nie będzie dokumentem, dla którego, zgodnie z art. 46 ustawy z dnia 3 października 2008 r. o udostępnianiu informacji o środowisku i jego ochronie, udziale społeczeństwa w ochronie środowiska oraz ocenach oddziaływania na środowisko, wymagane jest przeprowadzenie strategicznej oceny oddziaływania na środowisko.

Biorąc pod uwagę ww. opinie organów oraz uwarunkowania określone w art. 49 ww. ustawy odstąpiono od przeprowadzenia strategicznej oceny oddziaływania na środowisko dla przedmiotowego dokumentu.

Opracowany Program został poddany konsultacjom społecznym, zgodnie z art. 39 ust. 1 ustawy z dnia 3 października 2008 r. o udostępnianiu informacji o środowisku i jego ochronie, udziale społeczeństwa w ochronie środowiska oraz o ocenach oddziaływania na środowisko (Dz. U. z 2021 r. poz. 2373 z późn. zm.). Ogłoszenie o możliwości zapoznania się z dokumentem umieszczono na portalu partycypacji społecznych www.konsultacje.siedlce.pl, stronie internetowej BIP Urzędu Miasta Siedlce oraz wywieszono na słupach ogłoszeniowych na terenie miasta. Opracowanie było wyłożone do publicznego wglądu w terminie od 18 stycznia 2022 r. do 7 lutego 2022 r. W ciągu ustawowych 21 dni nie wpłynęły żadne uwagi do projektu dokumentu.

Program usuwania azbestu i wyrobów zawierających azbest dla miasta Siedlce do 2032 roku wraz z wynikami inwentaryzacji wyrobów zawierających azbest stanowiący załącznik nr 1 do uchwały będzie dokumentem strategicznym wykorzystywanym jako instrument zarządzania w zakresie ochrony środowiska i gospodarki odpadami. Dokument ten pozwoli jednocześnie ubiegać się Miastu Siedlce o dofinansowanie działań związanych z demontażem, transportem i unieszkodliwianiem wyrobów zawierających azbest.

Wobec powyższego przyjęcie uchwały jest w pełni uzasadnione.