

Projekt

z dnia 20 maja 2022 r.

Zatwierdzony przez

**UCHWAŁA NR
RADY MIASTA SIEDLCE**

z dnia 2022 r.

w sprawie uzgodnienia realizacji inwestycji celu publicznego, polegającej na budowie linii energetycznej niskiego napięcia, w sąsiedztwie drzewa, dębu szypułkowego - pomnika przyrody, zlokalizowanego na nieruchomościach o numerach ewidencyjnych: 26/7 i 27/7 obręb 61 stanowiących pas drogowy ulicy ks. Józefa Obrębskiego w Siedlcach oraz 54/1 obręb 76 stanowiącej pas drogowy ulicy Starowiejskiej w Siedlcach

Na podstawie art. 7 ust. 1 pkt 1 i art. 18 ust. 2 pkt 15 ustawy z dnia 8 marca 1990 roku o samorządzie gminnym (Dz. U. z 2022 r., poz. 559 z późn. zm.) oraz art. 45 ust. 2 pkt 2 w związku z art. 6 ust.1 pkt 6, art. 40 ust. 1 i art. 44 ust. 1 ustawy z dnia 16 kwietnia 2004 r. o ochronie przyrody (Dz. U. z 2022 r., poz. 916) Rada Miasta Siedlce uchwała, co następuje:

§ 1. Uzgodnić realizację inwestycji celu publicznego, polegającej na budowie podziemnej, oświetleniowej, linii energetycznej niskiego napięcia, na nieruchomościach o numerach ewidencyjnych: 26/7 obręb 61 stanowiącej pas drogowy ulicy księdza Józefa Obrębskiego w Siedlcach oraz 54/1 obręb 76 stanowiącej pas drogowy ulicy Starowiejskiej w Siedlcach, w sąsiedztwie drzewa, dębu szypułkowego - pomnika przyrody, zlokalizowanego na nieruchomościach o numerach ewidencyjnych: 26/7 i 27/7 obręb 61 stanowiących pas drogowy ulicy ks. Józefa Obrębskiego w Siedlcach oraz 54/1 obręb 76 stanowiącej pas drogowy ulicy Starowiejskiej w Siedlcach, pod następującymi warunkami:

- 1) w sąsiedztwie drzewa, dębu szypułkowego - pomnika przyrody, budowa linii energetycznej zostanie wykonana ręcznie,
- 2) w przypadku wystąpienia konieczności usunięcia lub przecięcia korzeni ich przecięcie lub odcięcie zostanie wykonane ostrymi narzędziami, tak aby zminimalizować wielkość uszkodzeń,
- 3) nie mogą być przecinane lub usuwane korzenie o średnicy większej niż 3 cm,
- 4) parkowanie pojazdów, maszyn i urządzeń oraz składowanie materiałów wykorzystywanych podczas budowy, ziemi z wykopów, itp. odbywać się będzie w odległości co najmniej 15 m od drzewa, dębu szypułkowego - pomnika przyrody,
- 5) o rozpoczęciu robót budowlanych zostanie poinformowany Prezydent Miasta Siedlce.

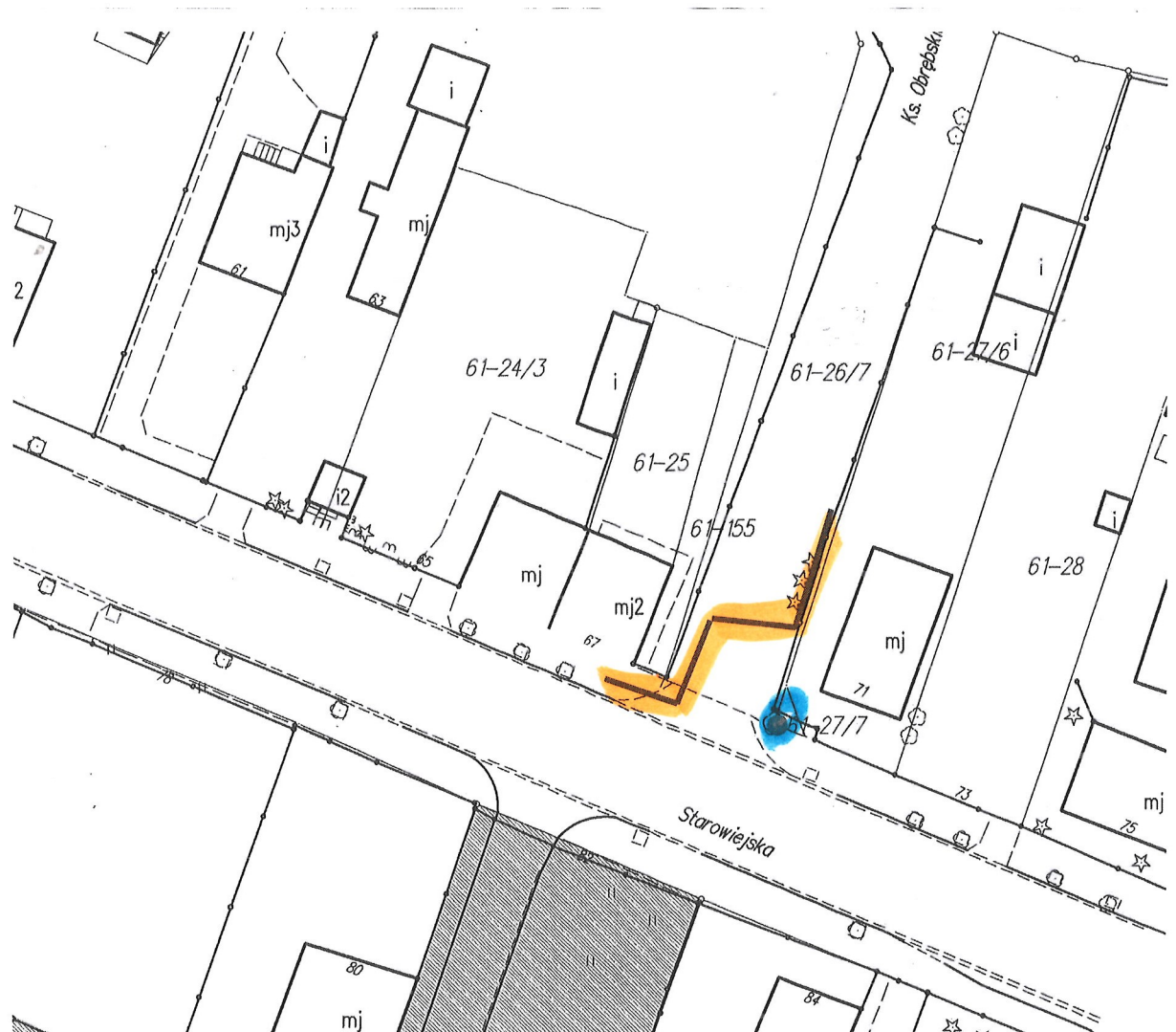
§ 2. Lokalizację uzgadnianej inwestycji celu publicznego przedstawia załącznik do niniejszej uchwały.

§ 3. Wykonanie uchwały powierza się Prezydentowi Miasta Siedlce.



§ 4. Uchwała wchodzi w życie z dniem podjęcia.

Przewodniczący Rady

Henryk Niedziółka



LEGENDA:

-  pomnik przyrody
-  trasa projektowanej linii energetycznej

UZASADNIENIE

Zgodnie z art. 45 ust. 2 pkt 2 ustawy z dnia 16 kwietnia 2004 r. o ochronie przyrody (Dz. U. z 2022 r., poz. 916) zakazy, wprowadzone w stosunku do pomnika przyrody, użytku ekologicznego, stanowiska dokumentacyjnego lub zespołu przyrodniczo-krajobrazowego na podstawie art. 45 ust. 1 w/w ustawy o ochronie przyrody, nie dotyczą między innymi realizacji inwestycji celu publicznego pod warunkiem uzgodnienia z organem ustanawiającym daną formę ochrony przyrody. W aktualnym stanie prawnym, zgodnie z art. 44 ust. 1 cytowanej ustawy o ochronie przyrody, ustanowienie pomnika przyrody następuje w drodze uchwały rady gminy. W myśl art. 6 pkt 2 ustawy z dnia 21 sierpnia 1997 r. o gospodarce nieruchomościami (Dz. U. z 2021 r., poz. 1899 z późniejszymi zmianami) inwestycjami celu publicznego są między innymi: "budowa i utrzymywanie ciągów drenażowych, przewodów i urządzeń służących do przesyłania lub dystrybucji płynów, pary, gazów i energii elektrycznej, a także innych obiektów i urządzeń niezbędnych do korzystania z tych przewodów i urządzeń". W dniu 17 maja 2022 r., pismem z dnia 13 maja 2022 r., znak: D-RID.7013.1.2.2022, Wydział Dróg Urzędu Miasta Siedlce, wystąpił z wnioskiem o uzgodnienie realizacji inwestycji polegającej na budowie podziemnej, oświetleniowej, linii energetycznej niskiego napięcia na nieruchomościach o numerach ewidencyjnych: 26/7 obręb 61 stanowiącej pas drogowy ulicy księdza Józefa Obrębskiego w Siedlcach oraz 54/1 obręb 76 stanowiącej pas drogowy ulicy Starowiejskiej w Siedlcach, w sąsiedztwie drzewa, dębu szypułkowego - pomnika przyrody, zlokalizowanego na nieruchomościach o numerach ewidencyjnych: 26/7 i 27/7 obręb 61 stanowiących pas drogowy ulicy ks. Józefa Obrębskiego w Siedlcach oraz 54/1 obręb 76 stanowiącej pas drogowy ulicy Starowiejskiej w Siedlcach. Po przeanalizowaniu w/w wniosku ustalono, że możliwa jest realizacja przedmiotowej inwestycji bez szkody dla pomnika przyrody przy zachowaniu ograniczeń określonych w § 1 projektu uchwały.